

ГРАФИЧЕСКОЕ ОПИСАНИЕ МЕСТОПОЛОЖЕНИЯ ГРАНИЦ ПУБЛИЧНОГО СЕРВИТУТА

Публичный сервитут для использования земель и земельных участков в целях строительства и эксплуатации объекта электросетевого хозяйства федерального значения ВЛ 500 кВ Приморская ГРЭС - Варяг в рамках инвестиционного проекта «Строительство одноцепной ВЛ 500 кВ Приморская ГРЭС - Варяг ориентировочной протяженностью 475,2 км со строительством ПС 500 кВ Варяг (с установкой АТ 500/220 кВ мощностью 3х167 МВА и ШР мощности 180 Мвар), реконструкцией ОРУ 500 кВ Приморской ГРЭС (расширение ОРУ 500 кВ с установкой ШР мощности 180 Мвар), и реконструкцией ВЛ 500 кВ Владивосток - Лозовая, ВЛ 220 кВ Артёмовская ТЭЦ - Береговая-2 (в объеме строительства заходов на ПС 500 кВ Варяг ориентировочной протяженностью 4 км (2х2 км) и 20 км (2х10 км) соответственно)»

(наименование объекта, местоположение границ которого описано (далее - объект))

Раздел 1

Сведения об объекте

№ п/п	Характеристики объекта	Описание характеристик
1	2	3
1.	Местоположение объекта	Приморский край, Пожарский муниципальный округ, пгт Лучегорск, Дальнереченский муниципальный район, Сальское сельское поселение, Веденкинское сельское поселение, Лесозаводский городской округ, Кировский муниципальный район, Кировское городское поселение, Крыловское сельское поселение, Руновское сельское поселение, Спасский муниципальный район, Духовское сельское поселение, Чкаловское сельское поселение, Хвалынское сельское поселение, Дубовское сельское поселение, Краснокутское сельское поселение, Черниговский муниципальный район, с. Грибное, Анучинский муниципальный округ, Михайловский муниципальный район, Шкотовский муниципальный округ, п. Новонежино
2.	Площадь объекта +/- величина погрешности определения площади (Р +/- Дельта Р)	37725826 +/- 2150 м ²
3.	Иные характеристики объекта	Публичный сервитут для использования земель и земельных участков в целях строительства и эксплуатации объекта электросетевого хозяйства федерального значения ВЛ 500 кВ Приморская ГРЭС – Варяг в рамках инвестиционного проекта «Строительство одноцепной ВЛ 500 кВ Приморская ГРЭС - Варяг ориентировочной протяженностью 475,2 км со строительством ПС 500 кВ Варяг (с установкой АТ 500/220 кВ мощностью 3х167 МВА и ШР мощности 180 Мвар), реконструкцией ОРУ 500 кВ Приморской ГРЭС (расширение ОРУ 500 кВ с установкой ШР мощности 180 Мвар), и реконструкцией ВЛ 500 кВ Владивосток - Лозовая, ВЛ 220 кВ Артёмовская ТЭЦ - Береговая-2 (в объеме строительства заходов на ПС 500 кВ Варяг ориентировочной протяженностью 4 км (2х2 км) и 20 км (2х10 км) соответственно)». Срок публичного сервитута: в соответствии с п.8 ст.39.43 ЗК РФ публичный сервитут считается установленным со дня внесения сведений о нем в Единый государственный реестр недвижимости, срок публичного сервитута составляет 49 лет. Владелец публичного сервитута: Публичное акционерное общество «Федеральная сетевая компания - Россети», ИНН 4716016979, ОГРН 1024701893336, почтовый адрес: 121353, г. Москва, вн. тер. г. муниципальный округ Можайский, ул. Беловежская, д. 4, телефон: 8 800 200- 18-81, электронная почта: info@fsk-ees.ru. Решение об установлении публичного сервитута размещено на официальном сайте www.minenergo.gov.ru

Раздел 2

Сведения о местоположении границ объекта

1. Система координат МСК-25, зона 2

2. Сведения о характерных точках границ объекта

Обозначение характерных точек границ	Координаты, м		Метод определения координат характерной точки	Средняя квадратическая погрешность положения характерной точки (Mt), м	Описание обозначения точки на местности (при наличии)
	X	Y			
1	2	3	4	5	6
1	690138.44	2317378.92	Аналитический метод	0.10	Закрепление отсутствует
2	690247.77	2317516.59	Аналитический метод	0.10	Закрепление отсутствует
3	690573.04	2317915.49	Аналитический метод	0.10	Закрепление отсутствует
4	690773.91	2318158.50	Аналитический метод	0.10	Закрепление отсутствует
5	690968.14	2318400.03	Аналитический метод	0.10	Закрепление отсутствует
6	691553.40	2319117.78	Аналитический метод	0.10	Закрепление отсутствует
7	691568.86	2319136.74	Аналитический метод	0.10	Закрепление отсутствует
8	691727.04	2319330.73	Аналитический метод	0.10	Закрепление отсутствует
9	693293.32	2321251.51	Аналитический метод	0.10	Закрепление отсутствует
10	693643.20	2321680.60	Аналитический метод	0.10	Закрепление отсутствует
11	693845.78	2321929.03	Аналитический метод	0.10	Закрепление отсутствует
12	693899.48	2321994.88	Аналитический метод	0.10	Закрепление отсутствует
13	694019.92	2322142.58	Аналитический метод	0.10	Закрепление отсутствует
14	694031.59	2322156.89	Аналитический метод	0.10	Закрепление отсутствует
15	694032.80	2322158.37	Аналитический метод	0.10	Закрепление отсутствует
16	694216.39	2322382.05	Аналитический метод	0.10	Закрепление отсутствует
17	694196.30	2322400.91	Аналитический метод	0.10	Закрепление отсутствует
18	694280.95	2322503.40	Аналитический метод	0.10	Закрепление отсутствует
19	694312.04	2322497.86	Аналитический метод	0.10	Закрепление отсутствует
20	694370.82	2322570.19	Аналитический метод	0.10	Закрепление отсутствует
21	694631.54	2322891.00	Аналитический метод	0.10	Закрепление отсутствует
22	695037.71	2323390.76	Аналитический метод	0.10	Закрепление отсутствует

2. Сведения о характерных точках границ объекта					
Обозначение характерных точек границ	Координаты, м		Метод определения координат характерной точки	Средняя квадратическая погрешность положения характерной точки (Mt), м	Описание обозначения точки на местности (при наличии)
	X	Y			
1	2	3	4	5	6
23	695400.92	2323832.91	Аналитический метод	0.10	Закрепление отсутствует
24	697455.34	2325238.67	Аналитический метод	0.10	Закрепление отсутствует
25	697881.71	2325529.90	Аналитический метод	0.10	Закрепление отсутствует
26	698310.37	2325822.69	Аналитический метод	0.10	Закрепление отсутствует
27	698799.90	2326157.06	Аналитический метод	0.10	Закрепление отсутствует
28	699100.72	2326362.54	Аналитический метод	0.10	Закрепление отсутствует
29	699389.97	2326560.11	Аналитический метод	0.10	Закрепление отсутствует
30	699715.63	2326782.54	Аналитический метод	0.10	Закрепление отсутствует
31	699759.69	2326812.64	Аналитический метод	0.10	Закрепление отсутствует
32	699988.49	2326966.93	Аналитический метод	0.10	Закрепление отсутствует
33	699969.32	2326987.10	Аналитический метод	0.10	Закрепление отсутствует
34	700030.70	2327029.64	Аналитический метод	0.10	Закрепление отсутствует
35	700045.05	2327006.13	Аналитический метод	0.10	Закрепление отсутствует
36	700116.11	2327055.39	Аналитический метод	0.10	Закрепление отсутствует
37	700586.56	2327376.99	Аналитический метод	0.10	Закрепление отсутствует
38	701339.71	2327891.86	Аналитический метод	0.10	Закрепление отсутствует
39	701830.01	2328226.58	Аналитический метод	0.10	Закрепление отсутствует
40	701914.21	2328284.06	Аналитический метод	0.10	Закрепление отсутствует
41	701947.82	2328307.01	Аналитический метод	0.10	Закрепление отсутствует
42	701989.51	2328335.47	Аналитический метод	0.10	Закрепление отсутствует
43	701977.41	2328347.99	Аналитический метод	0.10	Закрепление отсутствует
44	702021.08	2328377.81	Аналитический метод	0.10	Закрепление отсутствует
45	702015.14	2328386.51	Аналитический метод	0.10	Закрепление отсутствует
46	702137.82	2328470.91	Аналитический метод	0.10	Закрепление отсутствует
47	702159.65	2328451.92	Аналитический метод	0.10	Закрепление отсутствует

2. Сведения о характерных точках границ объекта					
Обозначение характерных точек границ	Координаты, м		Метод определения координат характерной точки	Средняя квадратическая погрешность положения характерной точки (Mt), м	Описание обозначения точки на местности (при наличии)
	X	Y			
1	2	3	4	5	6
48	702191.10	2328473.39	Аналитический метод	0.10	Закрепление отсутствует
49	702224.97	2328496.52	Аналитический метод	0.10	Закрепление отсутствует
50	702570.64	2328732.63	Аналитический метод	0.10	Закрепление отсутствует
51	702550.92	2328752.47	Аналитический метод	0.10	Закрепление отсутствует
52	702674.21	2328836.68	Аналитический метод	0.10	Закрепление отсутствует
53	702711.41	2328828.79	Аналитический метод	0.10	Закрепление отсутствует
54	703067.40	2329071.94	Аналитический метод	0.10	Закрепление отсутствует
55	703590.60	2329429.31	Аналитический метод	0.10	Закрепление отсутствует
56	703573.05	2329450.63	Аналитический метод	0.10	Закрепление отсутствует
57	703646.13	2329500.54	Аналитический метод	0.10	Закрепление отсутствует
58	703666.50	2329481.15	Аналитический метод	0.10	Закрепление отсутствует
59	703750.34	2329538.42	Аналитический метод	0.10	Закрепление отсутствует
60	703740.64	2329565.10	Аналитический метод	0.10	Закрепление отсутствует
61	703761.61	2329579.42	Аналитический метод	0.10	Закрепление отсутствует
62	703767.62	2329570.62	Аналитический метод	0.10	Закрепление отсутствует
63	703811.67	2329600.70	Аналитический метод	0.10	Закрепление отсутствует
64	703815.09	2329582.65	Аналитический метод	0.10	Закрепление отсутствует
65	703883.47	2329629.35	Аналитический метод	0.10	Закрепление отсутствует
66	704159.84	2329818.13	Аналитический метод	0.10	Закрепление отсутствует
67	704215.37	2329856.06	Аналитический метод	0.10	Закрепление отсутствует
68	705114.76	2330470.38	Аналитический метод	0.10	Закрепление отсутствует
69	705357.40	2330633.54	Аналитический метод	0.10	Закрепление отсутствует
70	705567.99	2330849.23	Аналитический метод	0.10	Закрепление отсутствует
71	705983.38	2331268.74	Аналитический метод	0.10	Закрепление отсутствует
72	706964.97	2332260.04	Аналитический метод	0.10	Закрепление отсутствует

2. Сведения о характерных точках границ объекта					
Обозначение характерных точек границ	Координаты, м		Метод определения координат характерной точки	Средняя квадратическая погрешность положения характерной точки (M _t), м	Описание обозначения точки на местности (при наличии)
	X	Y			
1	2	3	4	5	6
73	708819.58	2334133.03	Аналитический метод	0.10	Закрепление отсутствует
74	709303.92	2334622.17	Аналитический метод	0.10	Закрепление отсутствует
75	709388.16	2334704.36	Аналитический метод	0.10	Закрепление отсутствует
76	709560.61	2334789.09	Аналитический метод	0.10	Закрепление отсутствует
77	710223.47	2335106.06	Аналитический метод	0.10	Закрепление отсутствует
78	710531.24	2335250.91	Аналитический метод	0.10	Закрепление отсутствует
79	710722.23	2335353.42	Аналитический метод	0.10	Закрепление отсутствует
80	711099.65	2335551.31	Аналитический метод	0.10	Закрепление отсутствует
81	711272.01	2335641.68	Аналитический метод	0.10	Закрепление отсутствует
82	713268.17	2336688.31	Аналитический метод	0.10	Закрепление отсутствует
83	713422.96	2336767.15	Аналитический метод	0.10	Закрепление отсутствует
84	713754.67	2336834.95	Аналитический метод	0.10	Закрепление отсутствует
85	714428.25	2336968.34	Аналитический метод	0.10	Закрепление отсутствует
86	714421.88	2336976.72	Аналитический метод	0.10	Закрепление отсутствует
87	714414.21	2336990.06	Аналитический метод	0.10	Закрепление отсутствует
88	714434.93	2336994.16	Аналитический метод	0.10	Закрепление отсутствует
89	714438.58	2336987.80	Аналитический метод	0.10	Закрепление отсутствует
90	714450.09	2336972.66	Аналитический метод	0.10	Закрепление отсутствует
91	714519.44	2336986.39	Аналитический метод	0.10	Закрепление отсутствует
92	714656.33	2337013.50	Аналитический метод	0.10	Закрепление отсутствует
93	714720.13	2337026.14	Аналитический метод	0.10	Закрепление отсутствует
94	714740.89	2337030.25	Аналитический метод	0.10	Закрепление отсутствует
95	714782.31	2337038.45	Аналитический метод	0.10	Закрепление отсутствует
96	718931.88	2337860.17	Аналитический метод	0.10	Закрепление отсутствует
97	720526.97	2338176.04	Аналитический метод	0.10	Закрепление отсутствует

2. Сведения о характерных точках границ объекта					
Обозначение характерных точек границ	Координаты, м		Метод определения координат характерной точки	Средняя квадратическая погрешность положения характерной точки (Mt), м	Описание обозначения точки на местности (при наличии)
	X	Y			
1	2	3	4	5	6
98	721117.11	2338292.90	Аналитический метод	0.10	Закрепление отсутствует
99	721658.26	2338396.43	Аналитический метод	0.10	Закрепление отсутствует
100	721822.49	2338423.90	Аналитический метод	0.10	Закрепление отсутствует
101	721820.09	2338440.98	Аналитический метод	0.10	Закрепление отсутствует
102	721899.10	2338453.51	Аналитический метод	0.10	Закрепление отсутствует
103	721897.44	2338463.98	Аналитический метод	0.10	Закрепление отсутствует
104	721953.64	2338472.91	Аналитический метод	0.10	Закрепление отсутствует
105	721957.28	2338445.64	Аналитический метод	0.10	Закрепление отсутствует
106	722060.44	2338462.03	Аналитический метод	0.10	Закрепление отсутствует
107	722036.55	2338486.08	Аналитический метод	0.10	Закрепление отсутствует
108	722124.59	2338500.06	Аналитический метод	0.10	Закрепление отсутствует
109	722126.25	2338489.61	Аналитический метод	0.10	Закрепление отсутствует
110	722205.26	2338502.14	Аналитический метод	0.10	Закрепление отсутствует
111	722203.60	2338512.61	Аналитический метод	0.10	Закрепление отсутствует
112	722236.79	2338517.88	Аналитический метод	0.10	Закрепление отсутствует
113	722242.93	2338491.01	Аналитический метод	0.10	Закрепление отсутствует
114	722255.67	2338493.04	Аналитический метод	0.10	Закрепление отсутствует
115	722253.45	2338520.53	Аналитический метод	0.10	Закрепление отсутствует
116	722270.16	2338523.18	Аналитический метод	0.10	Закрепление отсутствует
117	722430.75	2338548.69	Аналитический метод	0.10	Закрепление отсутствует
118	722432.41	2338538.23	Аналитический метод	0.10	Закрепление отсутствует
119	722511.42	2338550.77	Аналитический метод	0.10	Закрепление отсутствует
120	722509.81	2338560.92	Аналитический метод	0.10	Закрепление отсутствует
121	722709.26	2338590.95	Аналитический метод	0.10	Закрепление отсутствует
122	722738.71	2338582.92	Аналитический метод	0.10	Закрепление отсутствует

2. Сведения о характерных точках границ объекта					
Обозначение характерных точек границ	Координаты, м		Метод определения координат характерной точки	Средняя квадратическая погрешность положения характерной точки (Mt), м	Описание обозначения точки на местности (при наличии)
	X	Y			
1	2	3	4	5	6
123	722742.50	2338579.80	Аналитический метод	0.10	Закрепление отсутствует
124	722761.49	2338564.14	Аналитический метод	0.10	Закрепление отсутствует
125	722782.67	2338546.67	Аналитический метод	0.10	Закрепление отсутствует
126	722784.45	2338545.20	Аналитический метод	0.10	Закрепление отсутствует
127	722779.04	2338538.65	Аналитический метод	0.10	Закрепление отсутствует
128	722800.53	2338520.93	Аналитический метод	0.10	Закрепление отсутствует
129	722840.76	2338487.75	Аналитический метод	0.10	Закрепление отсутствует
130	722846.17	2338494.31	Аналитический метод	0.10	Закрепление отсутствует
131	722891.03	2338457.31	Аналитический метод	0.10	Закрепление отсутствует
132	722906.09	2338444.89	Аналитический метод	0.10	Закрепление отсутствует
133	722899.64	2338420.80	Аналитический метод	0.10	Закрепление отсутствует
134	722976.92	2338400.11	Аналитический метод	0.10	Закрепление отсутствует
135	722983.53	2338424.77	Аналитический метод	0.10	Закрепление отсутствует
136	723034.25	2338433.78	Аналитический метод	0.10	Закрепление отсутствует
137	723068.62	2338411.96	Аналитический метод	0.10	Закрепление отсутствует
138	723404.54	2338469.32	Аналитический метод	0.10	Закрепление отсутствует
139	723401.61	2338485.97	Аналитический метод	0.10	Закрепление отсутствует
140	723473.17	2338497.98	Аналитический метод	0.10	Закрепление отсутствует
141	723471.42	2338508.43	Аналитический метод	0.10	Закрепление отсутствует
142	723644.00	2338537.42	Аналитический метод	0.10	Закрепление отсутствует
143	723645.75	2338526.98	Аналитический метод	0.10	Закрепление отсутствует
144	723724.65	2338540.21	Аналитический метод	0.10	Закрепление отсутствует
145	723722.90	2338550.62	Аналитический метод	0.10	Закрепление отсутствует
146	723859.07	2338571.89	Аналитический метод	0.10	Закрепление отсутствует
147	723859.05	2338570.65	Аналитический метод	0.10	Закрепление отсутствует

2. Сведения о характерных точках границ объекта					
Обозначение характерных точек границ	Координаты, м		Метод определения координат характерной точки	Средняя квадратическая погрешность положения характерной точки (Mt), м	Описание обозначения точки на местности (при наличии)
	X	Y			
1	2	3	4	5	6
148	723925.50	2338569.45	Аналитический метод	0.10	Закрепление отсутствует
149	723939.05	2338569.21	Аналитический метод	0.10	Закрепление отсутствует
150	723939.05	2338569.91	Аналитический метод	0.10	Закрепление отсутствует
151	723961.35	2338565.33	Аналитический метод	0.10	Закрепление отсутствует
152	723967.98	2338563.97	Аналитический метод	0.10	Закрепление отсутствует
153	723966.27	2338555.65	Аналитический метод	0.10	Закрепление отсутствует
154	724044.64	2338539.56	Аналитический метод	0.10	Закрепление отсутствует
155	724046.35	2338547.88	Аналитический метод	0.10	Закрепление отсутствует
156	724061.04	2338544.87	Аналитический метод	0.10	Закрепление отсутствует
157	724042.55	2338520.59	Аналитический метод	0.10	Закрепление отсутствует
158	724052.01	2338518.65	Аналитический метод	0.10	Закрепление отсутствует
159	724071.68	2338534.01	Аналитический метод	0.10	Закрепление отсутствует
160	724075.37	2338533.25	Аналитический метод	0.10	Закрепление отсутствует
161	724137.70	2338520.46	Аналитический метод	0.10	Закрепление отсутствует
162	724139.41	2338528.78	Аналитический метод	0.10	Закрепление отсутствует
163	724160.70	2338524.41	Аналитический метод	0.10	Закрепление отсутствует
164	724328.56	2338489.95	Аналитический метод	0.10	Закрепление отсутствует
165	724334.26	2338465.53	Аналитический метод	0.10	Закрепление отсутствует
166	724412.17	2338483.72	Аналитический метод	0.10	Закрепление отсутствует
167	724406.37	2338508.55	Аналитический метод	0.10	Закрепление отсутствует
168	724641.90	2338693.82	Аналитический метод	0.10	Закрепление отсутствует
169	724648.27	2338685.64	Аналитический метод	0.10	Закрепление отсутствует
170	724711.43	2338734.74	Аналитический метод	0.10	Закрепление отсутствует
171	724704.92	2338743.11	Аналитический метод	0.10	Закрепление отсутствует
172	724937.77	2338924.23	Аналитический метод	0.10	Закрепление отсутствует

2. Сведения о характерных точках границ объекта					
Обозначение характерных точек границ	Координаты, м		Метод определения координат характерной точки	Средняя квадратическая погрешность положения характерной точки (Mt), м	Описание обозначения точки на местности (при наличии)
	X	Y			
1	2	3	4	5	6
173	724944.27	2338915.87	Аналитический метод	0.10	Закрепление отсутствует
174	725007.43	2338964.98	Аналитический метод	0.10	Закрепление отсутствует
175	725000.92	2338973.35	Аналитический метод	0.10	Закрепление отсутствует
176	725095.13	2339046.63	Аналитический метод	0.10	Закрепление отсутствует
177	725127.95	2339037.32	Аналитический метод	0.10	Закрепление отсутствует
178	725154.09	2339057.63	Аналитический метод	0.10	Закрепление отсутствует
179	725137.33	2339080.08	Аналитический метод	0.10	Закрепление отсутствует
180	725233.77	2339154.46	Аналитический метод	0.10	Закрепление отсутствует
181	725240.28	2339146.10	Аналитический метод	0.10	Закрепление отсутствует
182	725303.43	2339195.21	Аналитический метод	0.10	Закрепление отсутствует
183	725296.92	2339203.58	Аналитический метод	0.10	Закрепление отсутствует
184	725529.78	2339384.70	Аналитический метод	0.10	Закрепление отсутствует
185	725536.28	2339376.34	Аналитический метод	0.10	Закрепление отсутствует
186	725599.43	2339425.44	Аналитический метод	0.10	Закрепление отсутствует
187	725592.92	2339433.81	Аналитический метод	0.10	Закрепление отсутствует
188	725829.73	2339618.00	Аналитический метод	0.10	Закрепление отсутствует
189	725836.23	2339609.64	Аналитический метод	0.10	Закрепление отсутствует
190	725899.38	2339658.75	Аналитический метод	0.10	Закрепление отсутствует
191	725892.87	2339667.12	Аналитический метод	0.10	Закрепление отсутствует
192	726125.73	2339848.23	Аналитический метод	0.10	Закрепление отсутствует
193	726132.23	2339839.87	Аналитический метод	0.10	Закрепление отсутствует
194	726195.39	2339888.98	Аналитический метод	0.10	Закрепление отсутствует
195	726188.88	2339897.35	Аналитический метод	0.10	Закрепление отсутствует
196	726425.68	2340081.54	Аналитический метод	0.10	Закрепление отсутствует
197	726432.18	2340073.18	Аналитический метод	0.10	Закрепление отсутствует

2. Сведения о характерных точках границ объекта					
Обозначение характерных точек границ	Координаты, м		Метод определения координат характерной точки	Средняя квадратическая погрешность положения характерной точки (Mt), м	Описание обозначения точки на местности (при наличии)
	X	Y			
1	2	3	4	5	6
198	726495.34	2340122.28	Аналитический метод	0.10	Закрепление отсутствует
199	726488.83	2340130.65	Аналитический метод	0.10	Закрепление отсутствует
200	726645.32	2340252.38	Аналитический метод	0.10	Закрепление отсутствует
201	726721.68	2340311.77	Аналитический метод	0.10	Закрепление отсутствует
202	726728.18	2340303.41	Аналитический метод	0.10	Закрепление отсутствует
203	726791.34	2340352.51	Аналитический метод	0.10	Закрепление отсутствует
204	726784.83	2340360.89	Аналитический метод	0.10	Закрепление отсутствует
205	726795.84	2340369.45	Аналитический метод	0.10	Закрепление отсутствует
206	727013.74	2340538.93	Аналитический метод	0.10	Закрепление отсутствует
207	727020.24	2340530.57	Аналитический метод	0.10	Закрепление отсутствует
208	727083.39	2340579.68	Аналитический метод	0.10	Закрепление отсутствует
209	727076.89	2340588.05	Аналитический метод	0.10	Закрепление отсутствует
210	727087.80	2340596.54	Аналитический метод	0.10	Закрепление отсутствует
211	727305.79	2340766.10	Аналитический метод	0.10	Закрепление отсутствует
212	727312.30	2340757.74	Аналитический метод	0.10	Закрепление отсутствует
213	727375.45	2340806.84	Аналитический метод	0.10	Закрепление отсутствует
214	727369.15	2340814.94	Аналитический метод	0.10	Закрепление отсутствует
215	727517.94	2340928.60	Аналитический метод	0.10	Закрепление отсутствует
216	727541.12	2340932.14	Аналитический метод	0.10	Закрепление отсутствует
217	727623.90	2340902.37	Аналитический метод	0.10	Закрепление отсутствует
218	727641.37	2340896.09	Аналитический метод	0.10	Закрепление отсутствует
219	727637.83	2340886.66	Аналитический метод	0.10	Закрепление отсутствует
220	727712.75	2340858.59	Аналитический метод	0.10	Закрепление отсутствует
221	727716.32	2340868.12	Аналитический метод	0.10	Закрепление отсутствует
222	727822.30	2340827.15	Аналитический метод	0.10	Закрепление отсутствует

2. Сведения о характерных точках границ объекта					
Обозначение характерных точек границ	Координаты, м		Метод определения координат характерной точки	Средняя квадратическая погрешность положения характерной точки (Mt), м	Описание обозначения точки на местности (при наличии)
	X	Y			
1	2	3	4	5	6
223	727825.23	2340800.30	Аналитический метод	0.10	Закрепление отсутствует
224	727904.76	2340808.98	Аналитический метод	0.10	Закрепление отсутствует
225	727901.87	2340835.47	Аналитический метод	0.10	Закрепление отсутствует
226	727984.16	2340888.86	Аналитический метод	0.10	Закрепление отсутствует
227	728000.85	2340899.69	Аналитический метод	0.10	Закрепление отсутствует
228	728028.43	2340905.48	Аналитический метод	0.10	Закрепление отсутствует
229	728056.35	2340920.86	Аналитический метод	0.10	Закрепление отсутствует
230	728062.95	2340939.98	Аналитический метод	0.10	Закрепление отсутствует
231	728104.28	2340966.79	Аналитический метод	0.10	Закрепление отсутствует
232	728107.85	2340960.80	Аналитический метод	0.10	Закрепление отсутствует
233	728176.56	2341001.77	Аналитический метод	0.10	Закрепление отсутствует
234	728173.00	2341007.75	Аналитический метод	0.10	Закрепление отсутствует
235	728409.27	2341136.74	Аналитический метод	0.10	Закрепление отсутствует
236	728423.91	2341122.72	Аналитический метод	0.10	Закрепление отсутствует
237	728479.25	2341180.49	Аналитический метод	0.10	Закрепление отсутствует
238	728464.33	2341194.78	Аналитический метод	0.10	Закрепление отсутствует
239	728552.50	2341377.12	Аналитический метод	0.10	Закрепление отсутствует
240	728565.81	2341382.05	Аналитический метод	0.10	Закрепление отсутствует
241	728568.99	2341391.48	Аналитический метод	0.10	Закрепление отсутствует
242	728565.42	2341403.85	Аналитический метод	0.10	Закрепление отсутствует
243	728570.74	2341414.84	Аналитический метод	0.10	Закрепление отсутствует
244	728580.01	2341410.28	Аналитический метод	0.10	Закрепление отсутствует
245	728593.22	2341437.14	Аналитический метод	0.10	Закрепление отсутствует
246	728604.42	2341421.33	Аналитический метод	0.10	Закрепление отсутствует
247	728689.94	2341593.10	Аналитический метод	0.10	Закрепление отсутствует

2. Сведения о характерных точках границ объекта					
Обозначение характерных точек границ	Координаты, м		Метод определения координат характерной точки	Средняя квадратическая погрешность положения характерной точки (Mt), м	Описание обозначения точки на местности (при наличии)
	X	Y			
1	2	3	4	5	6
248	728664.42	2341603.50	Аналитический метод	0.10	Закрепление отсутствует
249	728719.32	2341713.36	Аналитический метод	0.10	Закрепление отсутствует
250	728754.29	2341750.70	Аналитический метод	0.10	Закрепление отсутствует
251	728766.59	2341757.78	Аналитический метод	0.10	Закрепление отсутствует
252	728804.09	2341779.35	Аналитический метод	0.10	Закрепление отсутствует
253	728808.33	2341771.99	Аналитический метод	0.10	Закрепление отсутствует
254	728813.74	2341775.10	Аналитический метод	0.10	Закрепление отсутствует
255	728831.84	2341763.59	Аналитический метод	0.10	Закрепление отсутствует
256	728880.28	2341791.45	Аналитический метод	0.10	Закрепление отсутствует
257	728881.58	2341823.93	Аналитический метод	0.10	Закрепление отсутствует
258	728991.83	2341887.35	Аналитический метод	0.10	Закрепление отсутствует
259	729028.86	2341876.94	Аналитический метод	0.10	Закрепление отсутствует
260	729082.49	2341907.79	Аналитический метод	0.10	Закрепление отсутствует
261	729105.84	2341987.29	Аналитический метод	0.10	Закрепление отсутствует
262	729120.37	2342036.74	Аналитический метод	0.10	Закрепление отсутствует
263	729085.24	2342016.47	Аналитический метод	0.10	Закрепление отсутствует
264	729092.60	2342040.55	Аналитический метод	0.10	Закрепление отсутствует
265	729098.64	2342060.33	Аналитический метод	0.10	Закрепление отсутствует
266	729106.80	2342057.94	Аналитический метод	0.10	Закрепление отсутствует
267	729113.72	2342081.49	Аналитический метод	0.10	Закрепление отсутствует
268	729124.24	2342117.31	Аналитический метод	0.10	Закрепление отсутствует
269	729148.82	2342133.57	Аналитический метод	0.10	Закрепление отсутствует
270	729152.15	2342144.90	Аналитический метод	0.10	Закрепление отсутствует
271	729164.05	2342185.41	Аналитический метод	0.10	Закрепление отсутствует
272	729171.38	2342210.36	Аналитический метод	0.10	Закрепление отсутствует

2. Сведения о характерных точках границ объекта					
Обозначение характерных точек границ	Координаты, м		Метод определения координат характерной точки	Средняя квадратическая погрешность положения характерной точки (M _t), м	Описание обозначения точки на местности (при наличии)
	X	Y			
1	2	3	4	5	6
273	729143.70	2342213.68	Аналитический метод	0.10	Закрепление отсутствует
274	729171.08	2342306.89	Аналитический метод	0.10	Закрепление отсутствует
275	729193.33	2342335.34	Аналитический метод	0.10	Закрепление отсутствует
276	729280.76	2342386.46	Аналитический метод	0.10	Закрепление отсутствует
277	729296.75	2342372.65	Аналитический метод	0.10	Закрепление отсутствует
278	729331.34	2342412.72	Аналитический метод	0.10	Закрепление отсутствует
279	729349.03	2342433.21	Аналитический метод	0.10	Закрепление отсутствует
280	729332.95	2342447.09	Аналитический метод	0.10	Закрепление отсутствует
281	729342.26	2342470.22	Аналитический метод	0.10	Закрепление отсутствует
282	729396.56	2342605.08	Аналитический метод	0.10	Закрепление отсутствует
283	729407.21	2342631.54	Аналитический метод	0.10	Закрепление отсутствует
284	729415.57	2342628.29	Аналитический метод	0.10	Закрепление отсутствует
285	729424.15	2342650.35	Аналитический метод	0.10	Закрепление отсутствует
286	729444.57	2342702.85	Аналитический метод	0.10	Закрепление отсутствует
287	729435.98	2342706.19	Аналитический метод	0.10	Закрепление отсутствует
288	729521.62	2342938.73	Аналитический метод	0.10	Закрепление отсутствует
289	729531.29	2342935.09	Аналитический метод	0.10	Закрепление отсутствует
290	729559.44	2343009.98	Аналитический метод	0.10	Закрепление отсутствует
291	729549.51	2343013.71	Аналитический метод	0.10	Закрепление отсутствует
292	729630.38	2343229.02	Аналитический метод	0.10	Закрепление отсутствует
293	729640.29	2343225.30	Аналитический метод	0.10	Закрепление отсутствует
294	729668.44	2343300.18	Аналитический метод	0.10	Закрепление отсутствует
295	729658.75	2343303.82	Аналитический метод	0.10	Закрепление отсутствует
296	729751.61	2343546.29	Аналитический метод	0.10	Закрепление отсутствует
297	729780.63	2343582.24	Аналитический метод	0.10	Закрепление отсутствует

2. Сведения о характерных точках границ объекта					
Обозначение характерных точек границ	Координаты, м		Метод определения координат характерной точки	Средняя квадратическая погрешность положения характерной точки (Mt), м	Описание обозначения точки на местности (при наличии)
	X	Y			
1	2	3	4	5	6
298	729784.01	2343584.42	Аналитический метод	0.10	Закрепление отсутствует
299	729802.78	2343596.50	Аналитический метод	0.10	Закрепление отсутствует
300	729877.20	2343644.41	Аналитический метод	0.10	Закрепление отсутствует
301	729917.98	2343670.66	Аналитический метод	0.10	Закрепление отсутствует
302	729921.38	2343640.14	Аналитический метод	0.10	Закрепление отсутствует
303	730006.58	2343694.98	Аналитический метод	0.10	Закрепление отсутствует
304	730230.09	2343695.54	Аналитический метод	0.10	Закрепление отсутствует
305	730229.47	2343723.03	Аналитический метод	0.10	Закрепление отсутствует
306	730318.49	2343723.26	Аналитический метод	0.10	Закрепление отсутствует
307	730319.24	2343723.26	Аналитический метод	0.10	Закрепление отсутствует
308	730319.24	2343721.63	Аналитический метод	0.10	Закрепление отсутствует
309	730319.23	2343713.47	Аналитический метод	0.10	Закрепление отсутствует
310	730322.98	2343713.46	Аналитический метод	0.10	Закрепление отсутствует
311	730344.12	2343713.43	Аналитический метод	0.10	Закрепление отсутствует
312	730399.23	2343713.34	Аналитический метод	0.10	Закрепление отсутствует
313	730399.24	2343723.14	Аналитический метод	0.10	Закрепление отсутствует
314	730525.49	2343722.47	Аналитический метод	0.10	Закрепление отсутствует
315	730537.12	2343697.05	Аналитический метод	0.10	Закрепление отсутствует
316	730538.11	2343694.90	Аналитический метод	0.10	Закрепление отсутствует
317	730597.16	2343694.58	Аналитический метод	0.10	Закрепление отсутствует
318	730627.00	2343694.42	Аналитический метод	0.10	Закрепление отсутствует
319	730632.44	2343721.89	Аналитический метод	0.10	Закрепление отсутствует
320	730699.09	2343721.54	Аналитический метод	0.10	Закрепление отсутствует
321	730699.08	2343712.89	Аналитический метод	0.10	Закрепление отсутствует
322	730748.23	2343712.81	Аналитический метод	0.10	Закрепление отсутствует

2. Сведения о характерных точках границ объекта					
Обозначение характерных точек границ	Координаты, м		Метод определения координат характерной точки	Средняя квадратическая погрешность положения характерной точки (Mt), м	Описание обозначения точки на местности (при наличии)
	X	Y			
1	2	3	4	5	6
323	730762.74	2343712.79	Аналитический метод	0.10	Закрепление отсутствует
324	730779.09	2343712.76	Аналитический метод	0.10	Закрепление отсутствует
325	730779.09	2343721.26	Аналитический метод	0.10	Закрепление отсутствует
326	730790.93	2343721.24	Аналитический метод	0.10	Закрепление отсутствует
327	730797.67	2343721.23	Аналитический метод	0.10	Закрепление отсутствует
328	730829.27	2343721.19	Аналитический метод	0.10	Закрепление отсутствует
329	730829.27	2343726.19	Аналитический метод	0.10	Закрепление отсутствует
330	730797.65	2343726.23	Аналитический метод	0.10	Закрепление отсутствует
331	730791.18	2343726.24	Аналитический метод	0.10	Закрепление отсутствует
332	730779.11	2343726.26	Аналитический метод	0.10	Закрепление отсутствует
333	730779.11	2343736.26	Аналитический метод	0.10	Закрепление отсутствует
334	730791.69	2343736.24	Аналитический метод	0.10	Закрепление отсутствует
335	730797.62	2343736.23	Аналитический метод	0.10	Закрепление отсутствует
336	730829.27	2343736.19	Аналитический метод	0.10	Закрепление отсутствует
337	730829.27	2343741.19	Аналитический метод	0.10	Закрепление отсутствует
338	730797.60	2343741.23	Аналитический метод	0.10	Закрепление отсутствует
339	730791.94	2343741.24	Аналитический метод	0.10	Закрепление отсутствует
340	730779.12	2343741.26	Аналитический метод	0.10	Закрепление отсутствует
341	730779.14	2343751.26	Аналитический метод	0.10	Закрепление отсутствует
342	730792.44	2343751.24	Аналитический метод	0.10	Закрепление отсутствует
343	730797.56	2343751.23	Аналитический метод	0.10	Закрепление отсутствует
344	730829.29	2343751.19	Аналитический метод	0.10	Закрепление отсутствует
345	730829.31	2343764.69	Аналитический метод	0.10	Закрепление отсутствует
346	730797.51	2343764.74	Аналитический метод	0.10	Закрепление отсутствует
347	730793.07	2343764.75	Аналитический метод	0.10	Закрепление отсутствует

2. Сведения о характерных точках границ объекта					
Обозначение характерных точек границ	Координаты, м		Метод определения координат характерной точки	Средняя квадратическая погрешность положения характерной точки (Mt), м	Описание обозначения точки на местности (при наличии)
	X	Y			
1	2	3	4	5	6
348	730777.45	2343764.77	Аналитический метод	0.10	Закрепление отсутствует
349	730759.12	2343764.79	Аналитический метод	0.10	Закрепление отсутствует
350	730750.17	2343764.80	Аналитический метод	0.10	Закрепление отсутствует
351	730739.26	2343764.82	Аналитический метод	0.10	Закрепление отсутствует
352	730654.03	2343764.95	Аналитический метод	0.10	Закрепление отсутствует
353	730657.92	2343783.64	Аналитический метод	0.10	Закрепление отсутствует
354	730581.78	2343783.46	Аналитический метод	0.10	Закрепление отсутствует
355	730570.83	2343775.93	Аналитический метод	0.10	Закрепление отсутствует
356	730466.91	2343776.22	Аналитический метод	0.10	Закрепление отсутствует
357	730467.00	2343765.24	Аналитический метод	0.10	Закрепление отсутствует
358	730399.31	2343765.34	Аналитический метод	0.10	Закрепление отсутствует
359	730320.08	2343765.46	Аналитический метод	0.10	Закрепление отсутствует
360	730299.14	2343765.49	Аналитический метод	0.10	Закрепление отсутствует
361	730262.11	2343765.55	Аналитический метод	0.10	Закрепление отсутствует
362	730266.36	2343783.46	Аналитический метод	0.10	Закрепление отсутствует
363	729980.18	2343785.02	Аналитический метод	0.10	Закрепление отсутствует
364	729916.77	2343744.21	Аналитический метод	0.10	Закрепление отсутствует
365	729918.02	2343735.63	Аналитический метод	0.10	Закрепление отсутствует
366	729875.60	2343705.60	Аналитический метод	0.10	Закрепление отсутствует
367	729792.31	2343646.65	Аналитический метод	0.10	Закрепление отсутствует
368	729781.68	2343639.12	Аналитический метод	0.10	Закрепление отсутствует
369	729758.27	2343622.55	Аналитический метод	0.10	Закрепление отсутствует
370	729751.05	2343628.38	Аналитический метод	0.10	Закрепление отсутствует
371	729730.23	2343602.59	Аналитический метод	0.10	Закрепление отсутствует
372	729724.39	2343598.43	Аналитический метод	0.10	Закрепление отсутствует

2. Сведения о характерных точках границ объекта					
Обозначение характерных точек границ	Координаты, м		Метод определения координат характерной точки	Средняя квадратическая погрешность положения характерной точки (Mt), м	Описание обозначения точки на местности (при наличии)
	X	Y			
1	2	3	4	5	6
373	729694.65	2343561.28	Аналитический метод	0.10	Закрепление отсутствует
374	729699.48	2343532.16	Аналитический метод	0.10	Закрепление отсутствует
375	729619.76	2343318.48	Аналитический метод	0.10	Закрепление отсутствует
376	729591.62	2343243.59	Аналитический метод	0.10	Закрепление отсутствует
377	729510.76	2343028.27	Аналитический метод	0.10	Закрепление отсутствует
378	729395.14	2342721.87	Аналитический метод	0.10	Закрепление отсутствует
379	729368.57	2342653.50	Аналитический метод	0.10	Закрепление отсутствует
380	729307.68	2342501.22	Аналитический метод	0.10	Закрепление отсутствует
381	729287.85	2342451.63	Аналитический метод	0.10	Закрепление отсутствует
382	729282.58	2342438.45	Аналитический метод	0.10	Закрепление отсутствует
383	729176.49	2342376.57	Аналитический метод	0.10	Закрепление отсутствует
384	729165.99	2342384.79	Аналитический метод	0.10	Закрепление отсутствует
385	729144.30	2342357.06	Аналитический метод	0.10	Закрепление отсутствует
386	729139.69	2342354.36	Аналитический метод	0.10	Закрепление отсутствует
387	729111.07	2342317.77	Аналитический метод	0.10	Закрепление отсутствует
388	729114.08	2342267.19	Аналитический метод	0.10	Закрепление отсутствует
389	729104.84	2342235.74	Аналитический метод	0.10	Закрепление отсутствует
390	729089.84	2342252.11	Аналитический метод	0.10	Закрепление отсутствует
391	729070.50	2342186.28	Аналитический метод	0.10	Закрепление отсутствует
392	729058.96	2342146.99	Аналитический метод	0.10	Закрепление отсутствует
393	729035.61	2342067.52	Аналитический метод	0.10	Закрепление отсутствует
394	729058.96	2342079.59	Аналитический метод	0.10	Закрепление отсутствует
395	729052.34	2342057.05	Аналитический метод	0.10	Закрепление отсутствует
396	729038.81	2342011.02	Аналитический метод	0.10	Закрепление отсутствует
397	729030.55	2341982.89	Аналитический метод	0.10	Закрепление отсутствует

2. Сведения о характерных точках границ объекта					
Обозначение характерных точек границ	Координаты, м		Метод определения координат характерной точки	Средняя квадратическая погрешность положения характерной точки (Mt), м	Описание обозначения точки на местности (при наличии)
	X	Y			
1	2	3	4	5	6
398	729018.81	2341976.06	Аналитический метод	0.10	Закрепление отсутствует
399	728863.91	2341885.87	Аналитический метод	0.10	Закрепление отсутствует
400	728864.86	2341864.50	Аналитический метод	0.10	Закрепление отсутствует
401	728852.32	2341857.28	Аналитический метод	0.10	Закрепление отсутствует
402	728846.90	2341876.08	Аналитический метод	0.10	Закрепление отсутствует
403	728746.11	2341818.10	Аналитический метод	0.10	Закрепление отсутствует
404	728764.21	2341806.59	Аналитический метод	0.10	Закрепление отсутствует
405	728734.33	2341789.81	Аналитический метод	0.10	Закрепление отсутствует
406	728726.53	2341797.12	Аналитический метод	0.10	Закрепление отсутствует
407	728725.37	2341795.89	Аналитический метод	0.10	Закрепление отсутствует
408	728702.53	2341771.51	Аналитический метод	0.10	Закрепление отсутствует
409	728697.52	2341768.66	Аналитический метод	0.10	Закрепление отсутствует
410	728666.00	2341734.33	Аналитический метод	0.10	Закрепление отсутствует
411	728660.29	2341692.55	Аналитический метод	0.10	Закрепление отсутствует
412	728568.84	2341506.63	Аналитический метод	0.10	Закрепление отсутствует
413	728545.12	2341458.58	Аналитический метод	0.10	Закрепление отсутствует
414	728535.12	2341475.16	Аналитический метод	0.10	Закрепление отсутствует
415	728496.11	2341397.10	Аналитический метод	0.10	Закрепление отсутствует
416	728502.55	2341371.74	Аналитический метод	0.10	Закрепление отсутствует
417	728412.61	2341188.73	Аналитический метод	0.10	Закрепление отсутствует
418	728150.43	2341045.60	Аналитический метод	0.10	Закрепление отсутствует
419	728149.93	2341046.43	Аналитический метод	0.10	Закрепление отсутствует
420	728114.94	2341026.20	Аналитический метод	0.10	Закрепление отсутствует
421	728081.22	2341005.46	Аналитический метод	0.10	Закрепление отсутствует
422	728081.71	2341004.64	Аналитический метод	0.10	Закрепление отсутствует

2. Сведения о характерных точках границ объекта					
Обозначение характерных точек границ	Координаты, м		Метод определения координат характерной точки	Средняя квадратическая погрешность положения характерной точки (Mt), м	Описание обозначения точки на местности (при наличии)
	X	Y			
1	2	3	4	5	6
423	728013.03	2340960.06	Аналитический метод	0.10	Закрепление отсутствует
424	728009.21	2340975.97	Аналитический метод	0.10	Закрепление отсутствует
425	728008.45	2340979.11	Аналитический метод	0.10	Закрепление отсутствует
426	727965.64	2340951.34	Аналитический метод	0.10	Закрепление отсутствует
427	727962.46	2340949.28	Аналитический метод	0.10	Закрепление отсутствует
428	727962.55	2340937.22	Аналитический метод	0.10	Закрепление отсутствует
429	727962.62	2340926.74	Аналитический метод	0.10	Закрепление отсутствует
430	727858.85	2340859.94	Аналитический метод	0.10	Закрепление отсутствует
431	727730.99	2340907.83	Аналитический метод	0.10	Закрепление отсутствует
432	727665.04	2340932.53	Аналитический метод	0.10	Закрепление отсутствует
433	727619.87	2340949.45	Аналитический метод	0.10	Закрепление отсутствует
434	727616.86	2340949.76	Аналитический метод	0.10	Закрепление отсутствует
435	727598.23	2340946.92	Аналитический метод	0.10	Закрепление отсутствует
436	727565.64	2340959.56	Аналитический метод	0.10	Закрепление отсутствует
437	727561.26	2340988.24	Аналитический метод	0.10	Закрепление отсутствует
438	727494.02	2340977.99	Аналитический метод	0.10	Закрепление отсутствует
439	727482.18	2340976.18	Аналитический метод	0.10	Закрепление отсутствует
440	727483.17	2340969.68	Аналитический метод	0.10	Закрепление отсутствует
441	727486.50	2340947.87	Аналитический метод	0.10	Закрепление отсутствует
442	727458.30	2340925.57	Аналитический метод	0.10	Закрепление отсутствует
443	727440.03	2340922.79	Аналитический метод	0.10	Закрепление отсутствует
444	727437.25	2340921.59	Аналитический метод	0.10	Закрепление отсутствует
445	727343.74	2340848.86	Аналитический метод	0.10	Закрепление отсутствует
446	727250.82	2340776.58	Аналитический метод	0.10	Закрепление отсутствует
447	727063.09	2340630.56	Аналитический метод	0.10	Закрепление отсутствует

2. Сведения о характерных точках границ объекта					
Обозначение характерных точек границ	Координаты, м		Метод определения координат характерной точки	Средняя квадратическая погрешность положения характерной точки (Mt), м	Описание обозначения точки на местности (при наличии)
	X	Y			
1	2	3	4	5	6
448	726766.52	2340399.88	Аналитический метод	0.10	Закрепление отсутствует
449	726615.47	2340282.40	Аналитический метод	0.10	Закрепление отсутствует
450	726499.66	2340192.32	Аналитический метод	0.10	Закрепление отсутствует
451	726319.85	2340052.47	Аналитический метод	0.10	Закрепление отсутствует
452	726136.53	2339909.90	Аналитический метод	0.10	Закрепление отсутствует
453	725810.88	2339656.63	Аналитический метод	0.10	Закрепление отсутствует
454	725482.92	2339401.50	Аналитический метод	0.10	Закрепление отсутствует
455	725119.03	2339118.45	Аналитический метод	0.10	Закрепление отсутствует
456	724975.12	2339006.54	Аналитический метод	0.10	Закрепление отсутствует
457	724671.54	2338770.43	Аналитический метод	0.10	Закрепление отсутствует
458	724360.31	2338528.32	Аналитический метод	0.10	Закрепление отсутствует
459	724205.62	2338560.08	Аналитический метод	0.10	Закрепление отсутствует
460	724128.96	2338575.81	Аналитический метод	0.10	Закрепление отсутствует
461	724049.90	2338592.04	Аналитический метод	0.10	Закрепление отсутствует
462	724052.65	2338607.11	Аналитический метод	0.10	Закрепление отсутствует
463	724018.37	2338614.08	Аналитический метод	0.10	Закрепление отсутствует
464	724014.37	2338599.34	Аналитический метод	0.10	Закрепление отсутствует
465	723977.23	2338606.81	Аналитический метод	0.10	Закрепление отсутствует
466	723940.39	2338614.04	Аналитический метод	0.10	Закрепление отсутствует
467	723939.85	2338614.15	Аналитический метод	0.10	Закрепление отсутствует
468	723939.98	2338621.20	Аналитический метод	0.10	Закрепление отсутствует
469	723859.83	2338623.00	Аналитический метод	0.10	Закрепление отсутствует
470	723771.03	2338600.74	Аналитический метод	0.10	Закрепление отсутствует
471	723464.57	2338549.26	Аналитический метод	0.10	Закрепление отсутствует
472	723390.14	2338536.76	Аналитический метод	0.10	Закрепление отсутствует

2. Сведения о характерных точках границ объекта					
Обозначение характерных точек границ	Координаты, м		Метод определения координат характерной точки	Средняя квадратическая погрешность положения характерной точки (Mt), м	Описание обозначения точки на местности (при наличии)
	X	Y			
1	2	3	4	5	6
473	723387.29	2338553.43	Аналитический метод	0.10	Закрепление отсутствует
474	723009.84	2338491.49	Аналитический метод	0.10	Закрепление отсутствует
475	723010.99	2338480.54	Аналитический метод	0.10	Закрепление отсутствует
476	723011.76	2338473.21	Аналитический метод	0.10	Закрепление отсутствует
477	722952.24	2338463.22	Аналитический метод	0.10	Закрепление отсутствует
478	722946.40	2338468.03	Аналитический метод	0.10	Закрепление отсутствует
479	722866.65	2338533.80	Аналитический метод	0.10	Закрепление отсутствует
480	722837.99	2338557.44	Аналитический метод	0.10	Закрепление отсутствует
481	722816.83	2338574.88	Аналитический метод	0.10	Закрепление отсутствует
482	722812.12	2338578.77	Аналитический метод	0.10	Закрепление отсутствует
483	722797.81	2338590.57	Аналитический метод	0.10	Закрепление отсутствует
484	722772.48	2338611.46	Аналитический метод	0.10	Закрепление отсутствует
485	722776.58	2338626.50	Аналитический метод	0.10	Закрепление отсутствует
486	722694.28	2338648.93	Аналитический метод	0.10	Закрепление отсутствует
487	722621.45	2338620.90	Аналитический метод	0.10	Закрепление отсутствует
488	722424.26	2338589.59	Аналитический метод	0.10	Закрепление отсутствует
489	722268.88	2338565.60	Аналитический метод	0.10	Закрепление отсутствует
490	722250.05	2338562.69	Аналитический метод	0.10	Закрепление отсутствует
491	722248.69	2338578.80	Аналитический метод	0.10	Закрепление отсутствует
492	722227.82	2338575.49	Аналитический метод	0.10	Закрепление отсутствует
493	722229.95	2338558.71	Аналитический метод	0.10	Закрепление отсутствует
494	722175.95	2338550.14	Аналитический метод	0.10	Закрепление отсутствует
495	722173.92	2338566.93	Аналитический метод	0.10	Закрепление отсутствует
496	722155.06	2338563.93	Аналитический метод	0.10	Закрепление отсутствует
497	722118.10	2338540.95	Аналитический метод	0.10	Закрепление отсутствует

2. Сведения о характерных точках границ объекта					
Обозначение характерных точек границ	Координаты, м		Метод определения координат характерной точки	Средняя квадратическая погрешность положения характерной точки (Mt), м	Описание обозначения точки на местности (при наличии)
	X	Y			
1	2	3	4	5	6
498	722023.92	2338525.99	Аналитический метод	0.10	Закрепление отсутствует
499	722021.19	2338542.68	Аналитический метод	0.10	Закрепление отсутствует
500	721944.45	2338530.48	Аналитический метод	0.10	Закрепление отсутствует
501	721946.56	2338513.70	Аналитический метод	0.10	Закрепление отсутствует
502	721811.94	2338492.34	Аналитический метод	0.10	Закрепление отсутствует
503	721718.20	2338477.43	Аналитический метод	0.10	Закрепление отсутствует
504	721732.81	2338497.17	Аналитический метод	0.10	Закрепление отсутствует
505	721732.67	2338497.82	Аналитический метод	0.10	Закрепление отсутствует
506	721594.27	2338476.99	Аналитический метод	0.10	Закрепление отсутствует
507	721291.14	2338414.83	Аналитический метод	0.10	Закрепление отсутствует
508	720544.25	2338266.92	Аналитический метод	0.10	Закрепление отсутствует
509	719441.77	2338048.61	Аналитический метод	0.10	Закрепление отсутствует
510	718961.99	2337953.60	Аналитический метод	0.10	Закрепление отсутствует
511	718479.22	2337858.00	Аналитический метод	0.10	Закрепление отсутствует
512	717744.12	2337712.43	Аналитический метод	0.10	Закрепление отсутствует
513	714702.73	2337110.16	Аналитический метод	0.10	Закрепление отсутствует
514	714643.16	2337098.36	Аналитический метод	0.10	Закрепление отсутствует
515	714437.87	2337057.70	Аналитический метод	0.10	Закрепление отсутствует
516	714402.46	2337050.69	Аналитический метод	0.10	Закрепление отсутствует
517	714411.34	2337035.23	Аналитический метод	0.10	Закрепление отсутствует
518	714390.62	2337031.13	Аналитический метод	0.10	Закрепление отсутствует
519	714381.74	2337046.59	Аналитический метод	0.10	Закрепление отсутствует
520	713738.00	2336919.12	Аналитический метод	0.10	Закрепление отсутствует
521	713392.70	2336852.91	Аналитический метод	0.10	Закрепление отсутствует
522	713228.34	2336764.30	Аналитический метод	0.10	Закрепление отсутствует

2. Сведения о характерных точках границ объекта					
Обозначение характерных точек границ	Координаты, м		Метод определения координат характерной точки	Средняя квадратическая погрешность положения характерной точки (Mt), м	Описание обозначения точки на местности (при наличии)
	X	Y			
1	2	3	4	5	6
523	712686.34	2336480.12	Аналитический метод	0.10	Закрепление отсутствует
524	711245.08	2335724.44	Аналитический метод	0.10	Закрепление отсутствует
525	711071.34	2335633.35	Аналитический метод	0.10	Закрепление отсутствует
526	711028.99	2335611.15	Аналитический метод	0.10	Закрепление отсутствует
527	710682.38	2335429.41	Аналитический метод	0.10	Закрепление отсутствует
528	710490.91	2335331.39	Аналитический метод	0.10	Закрепление отсутствует
529	710186.45	2335183.47	Аналитический метод	0.10	Закрепление отсутствует
530	709523.59	2334866.50	Аналитический метод	0.10	Закрепление отсутствует
531	709335.19	2334778.80	Аналитический метод	0.10	Закрепление отсутствует
532	709242.96	2334682.55	Аналитический метод	0.10	Закрепление отсутствует
533	708830.21	2334265.70	Аналитический метод	0.10	Закрепление отсутствует
534	708774.23	2334209.17	Аналитический метод	0.10	Закрепление отсутствует
535	708380.73	2333811.77	Аналитический метод	0.10	Закрепление отсутствует
536	706871.60	2332287.70	Аналитический метод	0.10	Закрепление отсутствует
537	706810.22	2332225.70	Аналитический метод	0.10	Закрепление отсутствует
538	706749.03	2332163.91	Аналитический метод	0.10	Закрепление отсутствует
539	706048.89	2331456.83	Аналитический метод	0.10	Закрепление отсутствует
540	705506.63	2330909.21	Аналитический метод	0.10	Закрепление отсутствует
541	705299.52	2330703.00	Аналитический метод	0.10	Закрепление отсутствует
542	705066.37	2330541.23	Аналитический метод	0.10	Закрепление отсутствует
543	704138.73	2329907.61	Аналитический метод	0.10	Закрепление отсутствует
544	704079.09	2329866.87	Аналитический метод	0.10	Закрепление отсутствует
545	703934.57	2329768.16	Аналитический метод	0.10	Закрепление отсутствует
546	703895.75	2329741.64	Аналитический метод	0.10	Закрепление отсутствует
547	703828.31	2329695.58	Аналитический метод	0.10	Закрепление отсутствует

2. Сведения о характерных точках границ объекта					
Обозначение характерных точек границ	Координаты, м		Метод определения координат характерной точки	Средняя квадратическая погрешность положения характерной точки (M _t), м	Описание обозначения точки на местности (при наличии)
	X	Y			
1	2	3	4	5	6
548	703817.50	2329667.73	Аналитический метод	0.10	Закрепление отсутствует
549	703771.00	2329635.97	Аналитический метод	0.10	Закрепление отсутствует
550	703766.26	2329653.20	Аналитический метод	0.10	Закрепление отсутствует
551	703610.19	2329546.60	Аналитический метод	0.10	Закрепление отсутствует
552	703621.76	2329534.03	Аналитический метод	0.10	Закрепление отсутствует
553	703551.77	2329486.23	Аналитический метод	0.10	Закрепление отсутствует
554	703543.59	2329501.11	Аналитический метод	0.10	Закрепление отсутствует
555	702698.60	2328923.94	Аналитический метод	0.10	Закрепление отсутствует
556	702589.37	2328849.34	Аналитический метод	0.10	Закрепление отсутствует
557	702603.83	2328838.74	Аналитический метод	0.10	Закрепление отсутствует
558	702514.46	2328777.70	Аналитический метод	0.10	Закрепление отсутствует
559	702495.15	2328784.98	Аналитический метод	0.10	Закрепление отсутствует
560	702114.05	2328524.67	Аналитический метод	0.10	Закрепление отсутствует
561	702092.42	2328509.90	Аналитический метод	0.10	Закрепление отсутствует
562	702105.61	2328498.44	Аналитический метод	0.10	Закрепление отсутствует
563	701893.17	2328353.34	Аналитический метод	0.10	Закрепление отсутствует
564	701876.16	2328341.72	Аналитический метод	0.10	Закрепление отсутствует
565	701838.46	2328315.97	Аналитический метод	0.10	Закрепление отсутствует
566	701831.44	2328331.64	Аналитический метод	0.10	Закрепление отсутствует
567	701775.51	2328293.44	Аналитический метод	0.10	Закрепление отсутствует
568	701334.84	2327992.44	Аналитический метод	0.10	Закрепление отсутствует
569	701286.22	2327959.23	Аналитический метод	0.10	Закрепление отсутствует
570	701168.04	2327878.50	Аналитический метод	0.10	Закрепление отсутствует
571	700815.44	2327637.66	Аналитический метод	0.10	Закрепление отсутствует
572	700526.89	2327441.27	Аналитический метод	0.10	Закрепление отсутствует

2. Сведения о характерных точках границ объекта					
Обозначение характерных точек границ	Координаты, м		Метод определения координат характерной точки	Средняя квадратическая погрешность положения характерной точки (M _t), м	Описание обозначения точки на местности (при наличии)
	X	Y			
1	2	3	4	5	6
573	700500.21	2327423.11	Аналитический метод	0.10	Закрепление отсутствует
574	699919.44	2327027.84	Аналитический метод	0.10	Закрепление отсутствует
575	699040.38	2326425.22	Аналитический метод	0.10	Закрепление отсутствует
576	698552.31	2326091.85	Аналитический метод	0.10	Закрепление отсутствует
577	697271.92	2325217.29	Аналитический метод	0.10	Закрепление отсутствует
578	695582.73	2324063.50	Аналитический метод	0.10	Закрепление отсутствует
579	695339.40	2323899.88	Аналитический метод	0.10	Закрепление отсутствует
580	695157.74	2323673.73	Аналитический метод	0.10	Закрепление отсутствует
581	694544.23	2322923.54	Аналитический метод	0.10	Закрепление отсутствует
582	694273.80	2322592.85	Аналитический метод	0.10	Закрепление отсутствует
583	694257.24	2322572.60	Аналитический метод	0.10	Закрепление отсутствует
584	694272.89	2322562.60	Аналитический метод	0.10	Закрепление отсутствует
585	694250.12	2322534.68	Аналитический метод	0.10	Закрепление отсутствует
586	694232.45	2322541.79	Аналитический метод	0.10	Закрепление отсутствует
587	694223.27	2322530.40	Аналитический метод	0.10	Закрепление отсутствует
588	694241.35	2322523.93	Аналитический метод	0.10	Закрепление отсутствует
589	694148.56	2322410.19	Аналитический метод	0.10	Закрепление отсутствует
590	694135.06	2322420.84	Аналитический метод	0.10	Закрепление отсутствует
591	694109.20	2322388.71	Аналитический метод	0.10	Закрепление отсутствует
592	694115.52	2322368.85	Аналитический метод	0.10	Закрепление отсутствует
593	694087.19	2322333.92	Аналитический метод	0.10	Закрепление отсутствует
594	694070.73	2322340.92	Аналитический метод	0.10	Закрепление отсутствует
595	693986.48	2322237.35	Аналитический метод	0.10	Закрепление отсутствует
596	694000.90	2322228.29	Аналитический метод	0.10	Закрепление отсутствует
597	693970.91	2322191.50	Аналитический метод	0.10	Закрепление отсутствует

2. Сведения о характерных точках границ объекта					
Обозначение характерных точек границ	Координаты, м		Метод определения координат характерной точки	Средняя квадратическая погрешность положения характерной точки (Mt), м	Описание обозначения точки на местности (при наличии)
	X	Y			
1	2	3	4	5	6
598	693958.03	2322175.71	Аналитический метод	0.10	Закрепление отсутствует
599	693954.55	2322171.44	Аналитический метод	0.10	Закрепление отсутствует
600	693940.98	2322180.83	Аналитический метод	0.10	Закрепление отсутствует
601	693940.61	2322181.09	Аналитический метод	0.10	Закрепление отсутствует
602	693605.67	2321770.34	Аналитический метод	0.10	Закрепление отсутствует
603	692867.02	2320864.49	Аналитический метод	0.10	Закрепление отсутствует
604	692606.32	2320548.11	Аналитический метод	0.10	Закрепление отсутствует
605	692434.01	2320333.46	Аналитический метод	0.10	Закрепление отсутствует
606	691659.43	2319383.56	Аналитический метод	0.10	Закрепление отсутствует
607	691540.31	2319237.47	Аналитический метод	0.10	Закрепление отсутствует
608	691516.47	2319208.24	Аналитический метод	0.10	Закрепление отсутствует
609	690901.65	2318454.25	Аналитический метод	0.10	Закрепление отсутствует
610	690704.16	2318215.38	Аналитический метод	0.10	Закрепление отсутствует
611	690506.55	2317969.71	Аналитический метод	0.10	Закрепление отсутствует
612	690181.29	2317570.83	Аналитический метод	0.10	Закрепление отсутствует
613	690093.58	2317466.30	Аналитический метод	0.10	Закрепление отсутствует
614	689859.85	2317449.80	Аналитический метод	0.10	Закрепление отсутствует
615	689735.43	2317444.09	Аналитический метод	0.10	Закрепление отсутствует
616	689458.55	2317527.62	Аналитический метод	0.10	Закрепление отсутствует
617	688829.97	2317722.13	Аналитический метод	0.10	Закрепление отсутствует
618	688716.19	2317757.34	Аналитический метод	0.10	Закрепление отсутствует
619	688521.10	2317817.71	Аналитический метод	0.10	Закрепление отсутствует
620	687820.38	2318034.54	Аналитический метод	0.10	Закрепление отсутствует
621	687472.65	2318144.32	Аналитический метод	0.10	Закрепление отсутствует
622	687328.14	2318258.46	Аналитический метод	0.10	Закрепление отсутствует

2. Сведения о характерных точках границ объекта					
Обозначение характерных точек границ	Координаты, м		Метод определения координат характерной точки	Средняя квадратическая погрешность положения характерной точки (Mt), м	Описание обозначения точки на местности (при наличии)
	X	Y			
1	2	3	4	5	6
623	687167.73	2318238.66	Аналитический метод	0.10	Закрепление отсутствует
624	686874.53	2318327.24	Аналитический метод	0.10	Закрепление отсутствует
625	685050.07	2318891.81	Аналитический метод	0.10	Закрепление отсутствует
626	684689.73	2319005.53	Аналитический метод	0.10	Закрепление отсутствует
627	684375.18	2319055.45	Аналитический метод	0.10	Закрепление отсутствует
628	684208.81	2319082.99	Аналитический метод	0.10	Закрепление отсутствует
629	684079.65	2319104.36	Аналитический метод	0.10	Закрепление отсутствует
630	683973.29	2319121.97	Аналитический метод	0.10	Закрепление отсутствует
631	683915.03	2319131.61	Аналитический метод	0.10	Закрепление отсутствует
632	683908.92	2319132.62	Аналитический метод	0.10	Закрепление отсутствует
633	683900.24	2319134.05	Аналитический метод	0.10	Закрепление отсутствует
634	683888.87	2319135.93	Аналитический метод	0.10	Закрепление отсутствует
635	683882.91	2319136.92	Аналитический метод	0.10	Закрепление отсутствует
636	683808.09	2319149.31	Аналитический метод	0.10	Закрепление отсутствует
637	683491.89	2319203.73	Аналитический метод	0.10	Закрепление отсутствует
638	683234.78	2319366.01	Аналитический метод	0.10	Закрепление отсутствует
639	682942.60	2319294.64	Аналитический метод	0.10	Закрепление отсутствует
640	682630.47	2319344.22	Аналитический метод	0.10	Закрепление отсутствует
641	682392.63	2319385.19	Аналитический метод	0.10	Закрепление отсутствует
642	682370.77	2319388.95	Аналитический метод	0.10	Закрепление отсутствует
643	682324.62	2319396.90	Аналитический метод	0.10	Закрепление отсутствует
644	682053.26	2319657.92	Аналитический метод	0.10	Закрепление отсутствует
645	681587.48	2320110.84	Аналитический метод	0.10	Закрепление отсутствует
646	681574.45	2320123.51	Аналитический метод	0.10	Закрепление отсутствует
647	681310.02	2320380.65	Аналитический метод	0.10	Закрепление отсутствует

2. Сведения о характерных точках границ объекта					
Обозначение характерных точек границ	Координаты, м		Метод определения координат характерной точки	Средняя квадратическая погрешность положения характерной точки (Mt), м	Описание обозначения точки на местности (при наличии)
	X	Y			
1	2	3	4	5	6
648	680157.13	2321501.73	Аналитический метод	0.10	Закрепление отсутствует
649	679972.49	2321684.17	Аналитический метод	0.10	Закрепление отсутствует
650	679741.49	2322030.02	Аналитический метод	0.10	Закрепление отсутствует
651	679325.48	2322659.66	Аналитический метод	0.10	Закрепление отсутствует
652	679259.53	2322763.35	Аналитический метод	0.10	Закрепление отсутствует
653	678960.89	2323104.46	Аналитический метод	0.10	Закрепление отсутствует
654	678728.41	2323372.51	Аналитический метод	0.10	Закрепление отсутствует
655	678536.83	2323596.62	Аналитический метод	0.10	Закрепление отсутствует
656	678526.45	2323608.59	Аналитический метод	0.10	Закрепление отсутствует
657	678442.96	2323704.85	Аналитический метод	0.10	Закрепление отсутствует
658	678441.54	2323706.49	Аналитический метод	0.10	Закрепление отсутствует
659	678427.21	2323694.01	Аналитический метод	0.10	Закрепление отсутствует
660	678391.27	2323735.45	Аналитический метод	0.10	Закрепление отсутствует
661	678374.54	2323754.74	Аналитический метод	0.10	Закрепление отсутствует
662	678378.00	2323764.53	Аналитический метод	0.10	Закрепление отсутствует
663	678381.82	2323775.34	Аналитический метод	0.10	Закрепление отсутствует
664	677987.06	2324230.51	Аналитический метод	0.10	Закрепление отсутствует
665	677976.51	2324213.68	Аналитический метод	0.10	Закрепление отсутствует
666	677957.92	2324235.68	Аналитический метод	0.10	Закрепление отсутствует
667	677844.70	2324366.33	Аналитический метод	0.10	Закрепление отсутствует
668	677851.01	2324379.50	Аналитический метод	0.10	Закрепление отсутствует
669	677820.68	2324394.04	Аналитический метод	0.10	Закрепление отсутствует
670	677816.17	2324398.83	Аналитический метод	0.10	Закрепление отсутствует
671	677766.54	2324422.94	Аналитический метод	0.10	Закрепление отсутствует
672	677751.72	2324417.85	Аналитический метод	0.10	Закрепление отсутствует

2. Сведения о характерных точках границ объекта					
Обозначение характерных точек границ	Координаты, м		Метод определения координат характерной точки	Средняя квадратическая погрешность положения характерной точки (Mt), м	Описание обозначения точки на местности (при наличии)
	X	Y			
1	2	3	4	5	6
673	677215.79	2324439.87	Аналитический метод	0.10	Закрепление отсутствует
674	677215.95	2324421.70	Аналитический метод	0.10	Закрепление отсутствует
675	677180.15	2324423.05	Аналитический метод	0.10	Закрепление отсутствует
676	677181.32	2324441.29	Аналитический метод	0.10	Закрепление отсутствует
677	677081.22	2324445.41	Аналитический метод	0.10	Закрепление отсутствует
678	677080.43	2324436.38	Аналитический метод	0.10	Закрепление отсутствует
679	677078.68	2324417.99	Аналитический метод	0.10	Закрепление отсутствует
680	677060.43	2324418.74	Аналитический метод	0.10	Закрепление отсутствует
681	677052.67	2324419.06	Аналитический метод	0.10	Закрепление отсутствует
682	677002.32	2324421.14	Аналитический метод	0.10	Закрепление отсутствует
683	676992.22	2324450.52	Аналитический метод	0.10	Закрепление отсутствует
684	676949.33	2324450.85	Аналитический метод	0.10	Закрепление отсутствует
685	676608.26	2324153.97	Аналитический метод	0.10	Закрепление отсутствует
686	676588.45	2324136.84	Аналитический метод	0.10	Закрепление отсутствует
687	676598.72	2324122.52	Аналитический метод	0.10	Закрепление отсутствует
688	676305.85	2323869.29	Аналитический метод	0.10	Закрепление отсутствует
689	676015.07	2323618.56	Аналитический метод	0.10	Закрепление отсутствует
690	676012.37	2323640.40	Аналитический метод	0.10	Закрепление отсутствует
691	675981.26	2323613.71	Аналитический метод	0.10	Закрепление отсутствует
692	675741.40	2323533.33	Аналитический метод	0.10	Закрепление отсутствует
693	675743.35	2323516.01	Аналитический метод	0.10	Закрепление отсутствует
694	675490.71	2323432.41	Аналитический метод	0.10	Закрепление отсутствует
695	675484.89	2323448.97	Аналитический метод	0.10	Закрепление отсутствует
696	675388.77	2323417.36	Аналитический метод	0.10	Закрепление отсутствует
697	675385.94	2323416.43	Аналитический метод	0.10	Закрепление отсутствует

2. Сведения о характерных точках границ объекта					
Обозначение характерных точек границ	Координаты, м		Метод определения координат характерной точки	Средняя квадратическая погрешность положения характерной точки (Mt), м	Описание обозначения точки на местности (при наличии)
	X	Y			
1	2	3	4	5	6
698	675386.08	2323398.01	Аналитический метод	0.10	Закрепление отсутствует
699	675280.32	2323363.22	Аналитический метод	0.10	Закрепление отсутствует
700	674990.56	2323267.91	Аналитический метод	0.10	Закрепление отсутствует
701	674942.92	2323252.24	Аналитический метод	0.10	Закрепление отсутствует
702	674793.39	2323203.07	Аналитический метод	0.10	Закрепление отсутствует
703	674754.20	2323190.18	Аналитический метод	0.10	Закрепление отсутствует
704	674753.23	2323189.86	Аналитический метод	0.10	Закрепление отсутствует
705	674567.28	2323128.70	Аналитический метод	0.10	Закрепление отсутствует
706	674520.20	2323113.21	Аналитический метод	0.10	Закрепление отсутствует
707	674102.22	2322975.73	Аналитический метод	0.10	Закрепление отсутствует
708	673825.26	2322884.65	Аналитический метод	0.10	Закрепление отсутствует
709	673811.73	2322898.68	Аналитический метод	0.10	Закрепление отсутствует
710	673669.92	2322852.04	Аналитический метод	0.10	Закрепление отсутствует
711	673598.23	2322828.46	Аналитический метод	0.10	Закрепление отсутствует
712	673330.73	2322740.48	Аналитический метод	0.10	Закрепление отсутствует
713	673339.04	2322724.74	Аналитический метод	0.10	Закрепление отсутствует
714	673321.43	2322718.95	Аналитический метод	0.10	Закрепление отсутствует
715	673318.70	2322718.05	Аналитический метод	0.10	Закрепление отсутствует
716	673312.90	2322734.62	Аналитический метод	0.10	Закрепление отсутствует
717	673090.02	2322661.31	Аналитический метод	0.10	Закрепление отсутствует
718	673060.36	2322651.56	Аналитический метод	0.10	Закрепление отсутствует
719	672966.98	2322620.85	Аналитический метод	0.10	Закрепление отсутствует
720	672616.53	2322505.59	Аналитический метод	0.10	Закрепление отсутствует
721	672570.75	2322490.53	Аналитический метод	0.10	Закрепление отсутствует
722	672354.21	2322419.31	Аналитический метод	0.10	Закрепление отсутствует

2. Сведения о характерных точках границ объекта					
Обозначение характерных точек границ	Координаты, м		Метод определения координат характерной точки	Средняя квадратическая погрешность положения характерной точки (Mt), м	Описание обозначения точки на местности (при наличии)
	X	Y			
1	2	3	4	5	6
723	672146.29	2322350.93	Аналитический метод	0.10	Закрепление отсутствует
724	672156.67	2322336.43	Аналитический метод	0.10	Закрепление отсутствует
725	672007.32	2322286.75	Аналитический метод	0.10	Закрепление отсутствует
726	672004.10	2322304.16	Аналитический метод	0.10	Закрепление отсутствует
727	671978.16	2322295.63	Аналитический метод	0.10	Закрепление отсутствует
728	671982.68	2322279.12	Аналитический метод	0.10	Закрепление отсутствует
729	671814.05	2322223.52	Аналитический метод	0.10	Закрепление отсутствует
730	671823.65	2322244.81	Аналитический метод	0.10	Закрепление отсутствует
731	671749.16	2322220.31	Аналитический метод	0.10	Закрепление отсутствует
732	671741.09	2322199.19	Аналитический метод	0.10	Закрепление отсутствует
733	671306.82	2322056.36	Аналитический метод	0.10	Закрепление отсутствует
734	671300.74	2322072.83	Аналитический метод	0.10	Закрепление отсутствует
735	671183.16	2322034.16	Аналитический метод	0.10	Закрепление отсутствует
736	670913.22	2321945.38	Аналитический метод	0.10	Закрепление отсутствует
737	670905.49	2321924.87	Аналитический метод	0.10	Закрепление отсутствует
738	670757.39	2321876.16	Аналитический метод	0.10	Закрепление отсутствует
739	670758.51	2321894.50	Аналитический метод	0.10	Закрепление отсутствует
740	669789.72	2321575.87	Аналитический метод	0.10	Закрепление отсутствует
741	669775.07	2321552.58	Аналитический метод	0.10	Закрепление отсутствует
742	669312.06	2321400.75	Аналитический метод	0.10	Закрепление отсутствует
743	669284.81	2321409.81	Аналитический метод	0.10	Закрепление отсутствует
744	668590.41	2321181.42	Аналитический метод	0.10	Закрепление отсутствует
745	668591.96	2321163.97	Аналитический метод	0.10	Закрепление отсутствует
746	668380.50	2321093.88	Аналитический метод	0.10	Закрепление отсутствует
747	668357.52	2321105.00	Аналитический метод	0.10	Закрепление отсутствует

2. Сведения о характерных точках границ объекта					
Обозначение характерных точек границ	Координаты, м		Метод определения координат характерной точки	Средняя квадратическая погрешность положения характерной точки (Mt), м	Описание обозначения точки на местности (при наличии)
	X	Y			
1	2	3	4	5	6
748	668313.45	2321090.77	Аналитический метод	0.10	Закрепление отсутствует
749	668309.68	2321070.62	Аналитический метод	0.10	Закрепление отсутствует
750	668250.08	2321051.02	Аналитический метод	0.10	Закрепление отсутствует
751	668259.77	2321073.43	Аналитический метод	0.10	Закрепление отсутствует
752	668211.73	2321057.91	Аналитический метод	0.10	Закрепление отсутствует
753	668201.95	2321035.19	Аналитический метод	0.10	Закрепление отсутствует
754	668135.79	2321013.43	Аналитический метод	0.10	Закрепление отсутствует
755	668117.00	2321012.29	Аналитический метод	0.10	Закрепление отсутствует
756	668112.08	2321030.92	Аналитический метод	0.10	Закрепление отсутствует
757	668083.39	2321029.04	Аналитический метод	0.10	Закрепление отсутствует
758	668085.75	2321010.41	Аналитический метод	0.10	Закрепление отсутствует
759	668013.01	2321006.49	Аналитический метод	0.10	Закрепление отсутствует
760	667927.28	2321000.84	Аналитический метод	0.10	Закрепление отсутствует
761	667922.68	2321018.56	Аналитический метод	0.10	Закрепление отсутствует
762	667608.35	2321000.65	Аналитический метод	0.10	Закрепление отсутствует
763	667485.92	2320947.34	Аналитический метод	0.10	Закрепление отсутствует
764	667464.05	2320937.82	Аналитический метод	0.10	Закрепление отсутствует
765	667169.87	2320811.55	Аналитический метод	0.10	Закрепление отсутствует
766	667181.44	2320786.59	Аналитический метод	0.10	Закрепление отсутствует
767	667073.53	2320740.75	Аналитический метод	0.10	Закрепление отсутствует
768	667062.77	2320766.06	Аналитический метод	0.10	Закрепление отсутствует
769	666993.76	2320736.74	Аналитический метод	0.10	Закрепление отсутствует
770	666963.95	2320718.82	Аналитический метод	0.10	Закрепление отсутствует
771	666960.76	2320684.82	Аналитический метод	0.10	Закрепление отсутствует
772	666905.84	2320651.80	Аналитический метод	0.10	Закрепление отсутствует

2. Сведения о характерных точках границ объекта					
Обозначение характерных точек границ	Координаты, м		Метод определения координат характерной точки	Средняя квадратическая погрешность положения характерной точки (Mt), м	Описание обозначения точки на местности (при наличии)
	X	Y			
1	2	3	4	5	6
773	666883.66	2320650.26	Аналитический метод	0.10	Закрепление отсутствует
774	666559.02	2320457.05	Аналитический метод	0.10	Закрепление отсутствует
775	666530.28	2320439.95	Аналитический метод	0.10	Закрепление отсутствует
776	666452.86	2320415.03	Аналитический метод	0.10	Закрепление отсутствует
777	666445.58	2320412.68	Аналитический метод	0.10	Закрепление отсутствует
778	666266.63	2320355.04	Аналитический метод	0.10	Закрепление отсутствует
779	666190.48	2320330.52	Аналитический метод	0.10	Закрепление отсутствует
780	666061.47	2320289.43	Аналитический метод	0.10	Закрепление отсутствует
781	665462.28	2320096.08	Аналитический метод	0.10	Закрепление отсутствует
782	665360.05	2320063.58	Аналитический метод	0.10	Закрепление отсутствует
783	665330.88	2320054.31	Аналитический метод	0.10	Закрепление отсутствует
784	665326.15	2320052.81	Аналитический метод	0.10	Закрепление отсутствует
785	665338.49	2320074.37	Аналитический метод	0.10	Закрепление отсутствует
786	665273.77	2320053.40	Аналитический метод	0.10	Закрепление отсутствует
787	665171.50	2320020.26	Аналитический метод	0.10	Закрепление отсутствует
788	664866.49	2319922.06	Аналитический метод	0.10	Закрепление отсутствует
789	664865.24	2319921.66	Аналитический метод	0.10	Закрепление отсутствует
790	664865.56	2319903.96	Аналитический метод	0.10	Закрепление отсутствует
791	664848.50	2319898.47	Аналитический метод	0.10	Закрепление отсутствует
792	664795.97	2319881.57	Аналитический метод	0.10	Закрепление отсутствует
793	664719.04	2319874.59	Аналитический метод	0.10	Закрепление отсутствует
794	664667.06	2319857.85	Аналитический метод	0.10	Закрепление отсутствует
795	664612.14	2319840.17	Аналитический метод	0.10	Закрепление отсутствует
796	664094.20	2319673.42	Аналитический метод	0.10	Закрепление отсутствует
797	664072.45	2319666.42	Аналитический метод	0.10	Закрепление отсутствует

2. Сведения о характерных точках границ объекта					
Обозначение характерных точек границ	Координаты, м		Метод определения координат характерной точки	Средняя квадратическая погрешность положения характерной точки (Mt), м	Описание обозначения точки на местности (при наличии)
	X	Y			
1	2	3	4	5	6
798	664014.11	2319647.64	Аналитический метод	0.10	Закрепление отсутствует
799	664009.62	2319646.19	Аналитический метод	0.10	Закрепление отсутствует
800	663856.03	2319596.76	Аналитический метод	0.10	Закрепление отсутствует
801	663861.06	2319580.61	Аналитический метод	0.10	Закрепление отсутствует
802	663810.77	2319564.39	Аналитический метод	0.10	Закрепление отсутствует
803	663586.98	2319481.06	Аналитический метод	0.10	Закрепление отсутствует
804	663580.12	2319478.51	Аналитический метод	0.10	Закрепление отсутствует
805	663565.77	2319503.30	Аналитический метод	0.10	Закрепление отсутствует
806	663550.18	2319498.28	Аналитический метод	0.10	Закрепление отсутствует
807	663558.96	2319483.36	Аналитический метод	0.10	Закрепление отсутствует
808	663499.06	2319464.07	Аналитический метод	0.10	Закрепление отсутствует
809	663488.83	2319478.53	Аналитический метод	0.10	Закрепление отсутствует
810	663454.06	2319467.34	Аналитический метод	0.10	Закрепление отсутствует
811	663449.85	2319465.99	Аналитический метод	0.10	Закрепление отсутствует
812	662771.82	2319247.70	Аналитический метод	0.10	Закрепление отсутствует
813	662747.20	2319239.77	Аналитический метод	0.10	Закрепление отсутствует
814	662695.62	2319223.17	Аналитический метод	0.10	Закрепление отсутствует
815	662679.21	2319217.89	Аналитический метод	0.10	Закрепление отсутствует
816	662330.44	2319105.60	Аналитический метод	0.10	Закрепление отсутствует
817	662245.70	2319078.32	Аналитический метод	0.10	Закрепление отсутствует
818	662087.31	2319027.40	Аналитический метод	0.10	Закрепление отсутствует
819	662073.54	2319022.97	Аналитический метод	0.10	Закрепление отсутствует
820	662080.51	2319018.75	Аналитический метод	0.10	Закрепление отсутствует
821	662091.63	2319010.96	Аналитический метод	0.10	Закрепление отсутствует
822	662067.49	2319003.18	Аналитический метод	0.10	Закрепление отсутствует

2. Сведения о характерных точках границ объекта					
Обозначение характерных точек границ	Координаты, м		Метод определения координат характерной точки	Средняя квадратическая погрешность положения характерной точки (Mt), м	Описание обозначения точки на местности (при наличии)
	X	Y			
1	2	3	4	5	6
823	661962.87	2318969.51	Аналитический метод	0.10	Закрепление отсутствует
824	661961.51	2318986.82	Аналитический метод	0.10	Закрепление отсутствует
825	661742.85	2318916.43	Аналитический метод	0.10	Закрепление отсутствует
826	661734.45	2318895.97	Аналитический метод	0.10	Закрепление отсутствует
827	661602.40	2318853.40	Аналитический метод	0.10	Закрепление отсутствует
828	661489.38	2318835.38	Аналитический метод	0.10	Закрепление отсутствует
829	661352.38	2318792.35	Аналитический метод	0.10	Закрепление отсутствует
830	661354.89	2318773.77	Аналитический метод	0.10	Закрепление отсутствует
831	661321.56	2318763.04	Аналитический метод	0.10	Закрепление отсутствует
832	661314.83	2318772.43	Аналитический метод	0.10	Закрепление отсутствует
833	661285.63	2318751.47	Аналитический метод	0.10	Закрепление отсутствует
834	661281.42	2318750.12	Аналитический метод	0.10	Закрепление отсутствует
835	661278.79	2318746.57	Аналитический метод	0.10	Закрепление отсутствует
836	661254.80	2318729.35	Аналитический метод	0.10	Закрепление отсутствует
837	661247.22	2318735.58	Аналитический метод	0.10	Закрепление отсутствует
838	661199.54	2318670.34	Аналитический метод	0.10	Закрепление отсутствует
839	661216.58	2318662.59	Аналитический метод	0.10	Закрепление отсутствует
840	661187.96	2318623.96	Аналитический метод	0.10	Закрепление отсутствует
841	661172.47	2318633.31	Аналитический метод	0.10	Закрепление отсутствует
842	661087.90	2318517.62	Аналитический метод	0.10	Закрепление отсутствует
843	661098.48	2318503.11	Аналитический метод	0.10	Закрепление отсутствует
844	661064.14	2318456.81	Аналитический метод	0.10	Закрепление отсутствует
845	661048.33	2318464.21	Аналитический метод	0.10	Закрепление отсутствует
846	660866.05	2318221.23	Аналитический метод	0.10	Закрепление отсутствует
847	660531.69	2318135.50	Аналитический метод	0.10	Закрепление отсутствует

2. Сведения о характерных точках границ объекта					
Обозначение характерных точек границ	Координаты, м		Метод определения координат характерной точки	Средняя квадратическая погрешность положения характерной точки (Mt), м	Описание обозначения точки на местности (при наличии)
	X	Y			
1	2	3	4	5	6
848	659945.24	2317988.75	Аналитический метод	0.10	Закрепление отсутствует
849	659948.97	2317973.04	Аналитический метод	0.10	Закрепление отсутствует
850	659784.05	2317931.05	Аналитический метод	0.10	Закрепление отсутствует
851	659651.89	2317898.55	Аналитический метод	0.10	Закрепление отсутствует
852	659621.24	2317891.01	Аналитический метод	0.10	Закрепление отсутствует
853	659604.86	2317900.07	Аналитический метод	0.10	Закрепление отсутствует
854	659600.34	2317902.57	Аналитический метод	0.10	Закрепление отсутствует
855	658808.22	2317704.45	Аналитический метод	0.10	Закрепление отсутствует
856	658568.83	2317644.58	Аналитический метод	0.10	Закрепление отсутствует
857	657423.09	2317358.03	Аналитический метод	0.10	Закрепление отсутствует
858	656583.47	2317148.03	Аналитический метод	0.10	Закрепление отсутствует
859	656202.49	2317054.94	Аналитический метод	0.10	Закрепление отсутствует
860	655911.34	2316853.30	Аналитический метод	0.10	Закрепление отсутствует
861	655354.29	2316472.44	Аналитический метод	0.10	Закрепление отсутствует
862	655111.04	2316308.61	Аналитический метод	0.10	Закрепление отсутствует
863	654848.72	2316269.76	Аналитический метод	0.10	Закрепление отсутствует
864	654818.21	2316249.28	Аналитический метод	0.10	Закрепление отсутствует
865	654765.76	2316214.07	Аналитический метод	0.10	Закрепление отсутствует
866	654652.80	2315995.37	Аналитический метод	0.10	Закрепление отсутствует
867	654356.52	2315789.47	Аналитический метод	0.10	Закрепление отсутствует
868	650873.50	2313398.31	Аналитический метод	0.10	Закрепление отсутствует
869	650616.73	2313224.58	Аналитический метод	0.10	Закрепление отсутствует
870	650477.54	2313126.48	Аналитический метод	0.10	Закрепление отсутствует
871	649755.05	2312630.47	Аналитический метод	0.10	Закрепление отсутствует
872	648431.19	2311721.62	Аналитический метод	0.10	Закрепление отсутствует

2. Сведения о характерных точках границ объекта					
Обозначение характерных точек границ	Координаты, м		Метод определения координат характерной точки	Средняя квадратическая погрешность положения характерной точки (Mt), м	Описание обозначения точки на местности (при наличии)
	X	Y			
1	2	3	4	5	6
873	647512.55	2311090.95	Аналитический метод	0.10	Закрепление отсутствует
874	647094.10	2310803.69	Аналитический метод	0.10	Закрепление отсутствует
875	646796.48	2310599.36	Аналитический метод	0.10	Закрепление отсутствует
876	646359.81	2310299.58	Аналитический метод	0.10	Закрепление отсутствует
877	646126.24	2310141.75	Аналитический метод	0.10	Закрепление отсутствует
878	645853.93	2310034.05	Аналитический метод	0.10	Закрепление отсутствует
879	644938.44	2309679.46	Аналитический метод	0.10	Закрепление отсутствует
880	644151.10	2309374.50	Аналитический метод	0.10	Закрепление отсутствует
881	644089.68	2309350.71	Аналитический метод	0.10	Закрепление отсутствует
882	643322.42	2309053.53	Аналитический метод	0.10	Закрепление отсутствует
883	643079.56	2308961.72	Аналитический метод	0.10	Закрепление отсутствует
884	642852.88	2308863.57	Аналитический метод	0.10	Закрепление отсутствует
885	642232.72	2308601.25	Аналитический метод	0.10	Закрепление отсутствует
886	642211.13	2308592.12	Аналитический метод	0.10	Закрепление отсутствует
887	640887.83	2308032.39	Аналитический метод	0.10	Закрепление отсутствует
888	640879.97	2308029.07	Аналитический метод	0.10	Закрепление отсутствует
889	640024.39	2307667.18	Аналитический метод	0.10	Закрепление отсутствует
890	639832.45	2307585.99	Аналитический метод	0.10	Закрепление отсутствует
891	639470.00	2307432.69	Аналитический метод	0.10	Закрепление отсутствует
892	638644.20	2307083.39	Аналитический метод	0.10	Закрепление отсутствует
893	638486.83	2307019.10	Аналитический метод	0.10	Закрепление отсутствует
894	638298.51	2306937.17	Аналитический метод	0.10	Закрепление отсутствует
895	637754.65	2306709.41	Аналитический метод	0.10	Закрепление отсутствует
896	637349.96	2306535.96	Аналитический метод	0.10	Закрепление отсутствует
897	631948.44	2304251.24	Аналитический метод	0.10	Закрепление отсутствует

2. Сведения о характерных точках границ объекта					
Обозначение характерных точек границ	Координаты, м		Метод определения координат характерной точки	Средняя квадратическая погрешность положения характерной точки (Mt), м	Описание обозначения точки на местности (при наличии)
	X	Y			
1	2	3	4	5	6
898	631643.76	2304124.65	Аналитический метод	0.10	Закрепление отсутствует
899	631363.43	2304003.79	Аналитический метод	0.10	Закрепление отсутствует
900	629466.19	2303201.31	Аналитический метод	0.10	Закрепление отсутствует
901	628955.27	2302985.20	Аналитический метод	0.10	Закрепление отсутствует
902	628854.40	2302943.95	Аналитический метод	0.10	Закрепление отсутствует
903	628793.35	2302918.99	Аналитический метод	0.10	Закрепление отсутствует
904	628485.31	2302786.42	Аналитический метод	0.10	Закрепление отсутствует
905	628051.60	2302602.97	Аналитический метод	0.10	Закрепление отсутствует
906	627264.87	2302270.20	Аналитический метод	0.10	Закрепление отсутствует
907	627094.33	2302198.07	Аналитический метод	0.10	Закрепление отсутствует
908	626928.95	2302128.11	Аналитический метод	0.10	Закрепление отсутствует
909	626930.05	2302125.58	Аналитический метод	0.10	Закрепление отсутствует
910	626938.76	2302114.50	Аналитический метод	0.10	Закрепление отсутствует
911	626887.09	2302092.06	Аналитический метод	0.10	Закрепление отсутствует
912	626880.31	2302107.54	Аналитический метод	0.10	Закрепление отсутствует
913	626849.45	2302094.49	Аналитический метод	0.10	Закрепление отсутствует
914	626546.80	2301966.48	Аналитический метод	0.10	Закрепление отсутствует
915	626319.31	2301872.47	Аналитический метод	0.10	Закрепление отсутствует
916	626148.35	2301877.67	Аналитический метод	0.10	Закрепление отсутствует
917	626083.00	2301879.65	Аналитический метод	0.10	Закрепление отсутствует
918	626020.56	2301881.55	Аналитический метод	0.10	Закрепление отсутствует
919	626019.85	2301881.57	Аналитический метод	0.10	Закрепление отсутствует
920	625949.91	2301929.02	Аналитический метод	0.10	Закрепление отсутствует
921	625768.83	2302051.88	Аналитический метод	0.10	Закрепление отсутствует
922	624486.51	2302934.57	Аналитический метод	0.10	Закрепление отсутствует

2. Сведения о характерных точках границ объекта					
Обозначение характерных точек границ	Координаты, м		Метод определения координат характерной точки	Средняя квадратическая погрешность положения характерной точки (M _t), м	Описание обозначения точки на местности (при наличии)
	X	Y			
1	2	3	4	5	6
923	624336.28	2303037.98	Аналитический метод	0.10	Закрепление отсутствует
924	621853.88	2304746.76	Аналитический метод	0.10	Закрепление отсутствует
925	620746.10	2305509.30	Аналитический метод	0.10	Закрепление отсутствует
926	620476.67	2305694.77	Аналитический метод	0.10	Закрепление отсутствует
927	620472.99	2305697.35	Аналитический метод	0.10	Закрепление отсутствует
928	620284.71	2305829.56	Аналитический метод	0.10	Закрепление отсутствует
929	619876.30	2305830.02	Аналитический метод	0.10	Закрепление отсутствует
930	619684.58	2305831.25	Аналитический метод	0.10	Закрепление отсутствует
931	618578.79	2305838.32	Аналитический метод	0.10	Закрепление отсутствует
932	618141.53	2305841.11	Аналитический метод	0.10	Закрепление отсутствует
933	617859.14	2305844.99	Аналитический метод	0.10	Закрепление отсутствует
934	617666.63	2305888.75	Аналитический метод	0.10	Закрепление отсутствует
935	617473.79	2305936.90	Аналитический метод	0.10	Закрепление отсутствует
936	617237.17	2305936.73	Аналитический метод	0.10	Закрепление отсутствует
937	614708.45	2305957.71	Аналитический метод	0.10	Закрепление отсутствует
938	614602.49	2305958.59	Аналитический метод	0.10	Закрепление отсутствует
939	614245.94	2305963.69	Аналитический метод	0.10	Закрепление отсутствует
940	613955.74	2305816.96	Аналитический метод	0.10	Закрепление отсутствует
941	613829.22	2305754.04	Аналитический метод	0.10	Закрепление отсутствует
942	613768.08	2305723.63	Аналитический метод	0.10	Закрепление отсутствует
943	613640.51	2305660.18	Аналитический метод	0.10	Закрепление отсутствует
944	613257.54	2305469.72	Аналитический метод	0.10	Закрепление отсутствует
945	613001.90	2305344.98	Аналитический метод	0.10	Закрепление отсутствует
946	612868.59	2305160.53	Аналитический метод	0.10	Закрепление отсутствует
947	612282.24	2304365.29	Аналитический метод	0.10	Закрепление отсутствует

2. Сведения о характерных точках границ объекта					
Обозначение характерных точек границ	Координаты, м		Метод определения координат характерной точки	Средняя квадратическая погрешность положения характерной точки (Mt), м	Описание обозначения точки на местности (при наличии)
	X	Y			
1	2	3	4	5	6
948	612261.37	2304336.99	Аналитический метод	0.10	Закрепление отсутствует
949	611916.32	2303869.01	Аналитический метод	0.10	Закрепление отсутствует
950	611881.04	2303821.16	Аналитический метод	0.10	Закрепление отсутствует
951	611830.44	2303752.54	Аналитический метод	0.10	Закрепление отсутствует
952	611755.75	2303651.24	Аналитический метод	0.10	Закрепление отсутствует
953	611602.73	2303443.70	Аналитический метод	0.10	Закрепление отсутствует
954	611538.63	2303356.76	Аналитический метод	0.10	Закрепление отсутствует
955	611336.57	2303082.72	Аналитический метод	0.10	Закрепление отсутствует
956	611034.98	2302673.68	Аналитический метод	0.10	Закрепление отсутствует
957	610849.85	2302426.16	Аналитический метод	0.10	Закрепление отсутствует
958	610720.91	2302174.14	Аналитический метод	0.10	Закрепление отсутствует
959	610495.73	2301742.00	Аналитический метод	0.10	Закрепление отсутствует
960	610319.24	2301403.30	Аналитический метод	0.10	Закрепление отсутствует
961	610141.57	2301062.34	Аналитический метод	0.10	Закрепление отсутствует
962	610132.39	2301044.72	Аналитический метод	0.10	Закрепление отсутствует
963	608925.77	2298729.08	Аналитический метод	0.10	Закрепление отсутствует
964	608842.25	2298573.25	Аналитический метод	0.10	Закрепление отсутствует
965	608605.23	2298291.28	Аналитический метод	0.10	Закрепление отсутствует
966	608193.64	2297807.21	Аналитический метод	0.10	Закрепление отсутствует
967	608178.71	2297789.65	Аналитический метод	0.10	Закрепление отсутствует
968	608185.23	2297771.22	Аналитический метод	0.10	Закрепление отсутствует
969	607944.24	2297487.91	Аналитический метод	0.10	Закрепление отсутствует
970	607919.76	2297485.12	Аналитический метод	0.10	Закрепление отсутствует
971	607880.09	2297438.46	Аналитический метод	0.10	Закрепление отсутствует
972	607892.74	2297427.23	Аналитический метод	0.10	Закрепление отсутствует

2. Сведения о характерных точках границ объекта					
Обозначение характерных точек границ	Координаты, м		Метод определения координат характерной точки	Средняя квадратическая погрешность положения характерной точки (Mt), м	Описание обозначения точки на местности (при наличии)
	X	Y			
1	2	3	4	5	6
973	607846.28	2297372.59	Аналитический метод	0.10	Закрепление отсутствует
974	607828.70	2297378.01	Аналитический метод	0.10	Закрепление отсутствует
975	607735.22	2297268.07	Аналитический метод	0.10	Закрепление отсутствует
976	607711.77	2297240.48	Аналитический метод	0.10	Закрепление отсутствует
977	607675.49	2297197.81	Аналитический метод	0.10	Закрепление отсутствует
978	607210.71	2296651.19	Аналитический метод	0.10	Закрепление отсутствует
979	607015.75	2296425.14	Аналитический метод	0.10	Закрепление отсутствует
980	606816.20	2296205.23	Аналитический метод	0.10	Закрепление отсутствует
981	606362.15	2295711.91	Аналитический метод	0.10	Закрепление отсутствует
982	606314.02	2295659.62	Аналитический метод	0.10	Закрепление отсутствует
983	606297.66	2295616.90	Аналитический метод	0.10	Закрепление отсутствует
984	606137.94	2295443.37	Аналитический метод	0.10	Закрепление отсутствует
985	606128.06	2295457.59	Аналитический метод	0.10	Закрепление отсутствует
986	606089.57	2295415.77	Аналитический метод	0.10	Закрепление отсутствует
987	605621.06	2294906.75	Аналитический метод	0.10	Закрепление отсутствует
988	605460.08	2294734.80	Аналитический метод	0.10	Закрепление отсутствует
989	605192.35	2294717.88	Аналитический метод	0.10	Закрепление отсутствует
990	602446.81	2294565.09	Аналитический метод	0.10	Закрепление отсутствует
991	602150.11	2294550.64	Аналитический метод	0.10	Закрепление отсутствует
992	601953.73	2294609.51	Аналитический метод	0.10	Закрепление отсутствует
993	599389.97	2295406.03	Аналитический метод	0.10	Закрепление отсутствует
994	596575.65	2296280.40	Аналитический метод	0.10	Закрепление отсутствует
995	596546.13	2296289.57	Аналитический метод	0.10	Закрепление отсутствует
996	596268.80	2296375.73	Аналитический метод	0.10	Закрепление отсутствует
997	595012.41	2296766.07	Аналитический метод	0.10	Закрепление отсутствует

2. Сведения о характерных точках границ объекта					
Обозначение характерных точек границ	Координаты, м		Метод определения координат характерной точки	Средняя квадратическая погрешность положения характерной точки (Mt), м	Описание обозначения точки на местности (при наличии)
	X	Y			
1	2	3	4	5	6
998	594890.96	2296806.00	Аналитический метод	0.10	Закрепление отсутствует
999	594312.72	2296985.65	Аналитический метод	0.10	Закрепление отсутствует
1000	594196.38	2297019.60	Аналитический метод	0.10	Закрепление отсутствует
1001	593588.54	2297208.45	Аналитический метод	0.10	Закрепление отсутствует
1002	593568.81	2297214.58	Аналитический метод	0.10	Закрепление отсутствует
1003	593552.74	2297219.57	Аналитический метод	0.10	Закрепление отсутствует
1004	593060.99	2297372.35	Аналитический метод	0.10	Закрепление отсутствует
1005	592706.88	2297482.37	Аналитический метод	0.10	Закрепление отсутствует
1006	592680.30	2297490.63	Аналитический метод	0.10	Закрепление отсутствует
1007	592531.87	2297536.74	Аналитический метод	0.10	Закрепление отсутствует
1008	592489.41	2297532.28	Аналитический метод	0.10	Закрепление отсутствует
1009	591702.34	2297777.27	Аналитический метод	0.10	Закрепление отсутствует
1010	591707.16	2297792.96	Аналитический метод	0.10	Закрепление отсутствует
1011	591674.78	2297803.02	Аналитический метод	0.10	Закрепление отсутствует
1012	591646.19	2297811.90	Аналитический метод	0.10	Закрепление отсутствует
1013	591642.08	2297795.48	Аналитический метод	0.10	Закрепление отсутствует
1014	591539.56	2297827.34	Аналитический метод	0.10	Закрепление отсутствует
1015	591533.89	2297846.79	Аналитический метод	0.10	Закрепление отсутствует
1016	591530.30	2297847.91	Аналитический метод	0.10	Закрепление отсутствует
1017	591502.65	2297856.50	Аналитический метод	0.10	Закрепление отсутствует
1018	591476.83	2297864.52	Аналитический метод	0.10	Закрепление отсутствует
1019	591387.28	2297892.34	Аналитический метод	0.10	Закрепление отсутствует
1020	591231.01	2297943.04	Аналитический метод	0.10	Закрепление отсутствует
1021	591041.81	2298060.06	Аналитический метод	0.10	Закрепление отсутствует
1022	590805.91	2298075.10	Аналитический метод	0.10	Закрепление отсутствует

2. Сведения о характерных точках границ объекта					
Обозначение характерных точек границ	Координаты, м		Метод определения координат характерной точки	Средняя квадратическая погрешность положения характерной точки (Mt), м	Описание обозначения точки на местности (при наличии)
	X	Y			
1	2	3	4	5	6
1023	590534.35	2298159.48	Аналитический метод	0.10	Закрепление отсутствует
1024	590323.47	2298222.81	Аналитический метод	0.10	Закрепление отсутствует
1025	589660.03	2298428.96	Аналитический метод	0.10	Закрепление отсутствует
1026	589417.92	2298506.31	Аналитический метод	0.10	Закрепление отсутствует
1027	589326.26	2298619.77	Аналитический метод	0.10	Закрепление отсутствует
1028	589200.83	2298775.05	Аналитический метод	0.10	Закрепление отсутствует
1029	589155.66	2298777.55	Аналитический метод	0.10	Закрепление отсутствует
1030	589077.21	2298781.90	Аналитический метод	0.10	Закрепление отсутствует
1031	589037.05	2298784.13	Аналитический метод	0.10	Закрепление отсутствует
1032	589031.49	2298784.44	Аналитический метод	0.10	Закрепление отсутствует
1033	588993.36	2298786.55	Аналитический метод	0.10	Закрепление отсутствует
1034	588840.77	2298797.24	Аналитический метод	0.10	Закрепление отсутствует
1035	588528.28	2298819.13	Аналитический метод	0.10	Закрепление отсутствует
1036	588442.93	2298825.11	Аналитический метод	0.10	Закрепление отсутствует
1037	588455.54	2298805.26	Аналитический метод	0.10	Закрепление отсутствует
1038	588437.87	2298806.44	Аналитический метод	0.10	Закрепление отсутствует
1039	588394.48	2298819.73	Аналитический метод	0.10	Закрепление отсутствует
1040	588332.95	2298838.58	Аналитический метод	0.10	Закрепление отсутствует
1041	588332.95	2298857.15	Аналитический метод	0.10	Закрепление отсутствует
1042	588287.23	2298870.62	Аналитический метод	0.10	Закрепление отсутствует
1043	588282.05	2298853.90	Аналитический метод	0.10	Закрепление отсутствует
1044	588028.39	2298930.28	Аналитический метод	0.10	Закрепление отсутствует
1045	588035.49	2298945.60	Аналитический метод	0.10	Закрепление отсутствует
1046	588004.12	2298955.24	Аналитический метод	0.10	Закрепление отсутствует
1047	587963.28	2298967.80	Аналитический метод	0.10	Закрепление отсутствует

2. Сведения о характерных точках границ объекта					
Обозначение характерных точек границ	Координаты, м		Метод определения координат характерной точки	Средняя квадратическая погрешность положения характерной точки (Mt), м	Описание обозначения точки на местности (при наличии)
	X	Y			
1	2	3	4	5	6
1048	587891.42	2298989.89	Аналитический метод	0.10	Закрепление отсутствует
1049	587770.71	2299027.00	Аналитический метод	0.10	Закрепление отсутствует
1050	587754.84	2299046.47	Аналитический метод	0.10	Закрепление отсутствует
1051	587572.79	2299269.75	Аналитический метод	0.10	Закрепление отсутствует
1052	587518.63	2299337.07	Аналитический метод	0.10	Закрепление отсутствует
1053	587137.30	2299811.05	Аналитический метод	0.10	Закрепление отсутствует
1054	587014.51	2299967.23	Аналитический метод	0.10	Закрепление отсутствует
1055	586821.20	2299997.81	Аналитический метод	0.10	Закрепление отсутствует
1056	586638.38	2300031.10	Аналитический метод	0.10	Закрепление отсутствует
1057	586622.86	2300024.28	Аналитический метод	0.10	Закрепление отсутствует
1058	586353.67	2299906.03	Аналитический метод	0.10	Закрепление отсутствует
1059	586265.51	2299868.03	Аналитический метод	0.10	Закрепление отсутствует
1060	586264.90	2299867.77	Аналитический метод	0.10	Закрепление отсутствует
1061	586126.22	2299808.00	Аналитический метод	0.10	Закрепление отсутствует
1062	586000.29	2299753.72	Аналитический метод	0.10	Закрепление отсутствует
1063	585986.37	2299747.82	Аналитический метод	0.10	Закрепление отсутствует
1064	585840.32	2299685.93	Аналитический метод	0.10	Закрепление отсутствует
1065	585800.88	2299669.21	Аналитический метод	0.10	Закрепление отсутствует
1066	585814.17	2299655.11	Аналитический метод	0.10	Закрепление отсутствует
1067	585798.83	2299648.50	Аналитический метод	0.10	Закрепление отсутствует
1068	585692.47	2299602.65	Аналитический метод	0.10	Закрепление отсутствует
1069	585518.94	2299656.63	Аналитический метод	0.10	Закрепление отсутствует
1070	585521.43	2299667.36	Аналитический метод	0.10	Закрепление отсутствует
1071	585522.92	2299673.78	Аналитический метод	0.10	Закрепление отсутствует
1072	585462.04	2299692.21	Аналитический метод	0.10	Закрепление отсутствует

2. Сведения о характерных точках границ объекта					
Обозначение характерных точек границ	Координаты, м		Метод определения координат характерной точки	Средняя квадратическая погрешность положения характерной точки (Mt), м	Описание обозначения точки на местности (при наличии)
	X	Y			
1	2	3	4	5	6
1073	585451.21	2299695.49	Аналитический метод	0.10	Закрепление отсутствует
1074	585441.10	2299698.55	Аналитический метод	0.10	Закрепление отсутствует
1075	584856.09	2299880.53	Аналитический метод	0.10	Закрепление отсутствует
1076	584806.34	2299896.01	Аналитический метод	0.10	Закрепление отсутствует
1077	584540.42	2299981.00	Аналитический метод	0.10	Закрепление отсутствует
1078	584263.69	2299904.95	Аналитический метод	0.10	Закрепление отсутствует
1079	583940.11	2299820.92	Аналитический метод	0.10	Закрепление отсутствует
1080	583920.58	2299769.28	Аналитический метод	0.10	Закрепление отсутствует
1081	583920.11	2299768.05	Аналитический метод	0.10	Закрепление отсутствует
1082	583900.35	2299715.80	Аналитический метод	0.10	Закрепление отсутствует
1083	583895.68	2299712.77	Аналитический метод	0.10	Закрепление отсутствует
1084	583594.29	2299517.18	Аналитический метод	0.10	Закрепление отсутствует
1085	582950.41	2299104.42	Аналитический метод	0.10	Закрепление отсутствует
1086	582663.08	2298922.72	Аналитический метод	0.10	Закрепление отсутствует
1087	582432.48	2298772.40	Аналитический метод	0.10	Закрепление отсутствует
1088	581952.86	2298464.95	Аналитический метод	0.10	Закрепление отсутствует
1089	581804.43	2298372.30	Аналитический метод	0.10	Закрепление отсутствует
1090	581594.81	2298235.42	Аналитический метод	0.10	Закрепление отсутствует
1091	580555.28	2297569.04	Аналитический метод	0.10	Закрепление отсутствует
1092	580284.93	2297398.12	Аналитический метод	0.10	Закрепление отсутствует
1093	580167.68	2297435.61	Аналитический метод	0.10	Закрепление отсутствует
1094	580001.48	2297488.75	Аналитический метод	0.10	Закрепление отсутствует
1095	579827.17	2297548.16	Аналитический метод	0.10	Закрепление отсутствует
1096	579474.48	2297347.76	Аналитический метод	0.10	Закрепление отсутствует
1097	577368.56	2296166.04	Аналитический метод	0.10	Закрепление отсутствует

2. Сведения о характерных точках границ объекта					
Обозначение характерных точек границ	Координаты, м		Метод определения координат характерной точки	Средняя квадратическая погрешность положения характерной точки (Mt), м	Описание обозначения точки на местности (при наличии)
	X	Y			
1	2	3	4	5	6
1098	577103.28	2296019.58	Аналитический метод	0.10	Закрепление отсутствует
1099	576839.20	2295874.01	Аналитический метод	0.10	Закрепление отсутствует
1100	575434.80	2295112.54	Аналитический метод	0.10	Закрепление отсутствует
1101	573174.74	2293887.14	Аналитический метод	0.10	Закрепление отсутствует
1102	572042.67	2293273.33	Аналитический метод	0.10	Закрепление отсутствует
1103	570807.93	2292603.85	Аналитический метод	0.10	Закрепление отсутствует
1104	570584.60	2292482.76	Аналитический метод	0.10	Закрепление отсутствует
1105	570212.05	2292283.14	Аналитический метод	0.10	Закрепление отсутствует
1106	570071.62	2292222.10	Аналитический метод	0.10	Закрепление отсутствует
1107	569495.38	2291980.87	Аналитический метод	0.10	Закрепление отсутствует
1108	569236.98	2291874.89	Аналитический метод	0.10	Закрепление отсутствует
1109	568682.65	2292053.74	Аналитический метод	0.10	Закрепление отсутствует
1110	568258.34	2292188.44	Аналитический метод	0.10	Закрепление отсутствует
1111	567753.95	2292351.18	Аналитический метод	0.10	Закрепление отсутствует
1112	567540.05	2292420.20	Аналитический метод	0.10	Закрепление отсутствует
1113	567364.79	2292478.95	Аналитический метод	0.10	Закрепление отсутствует
1114	567139.98	2292551.48	Аналитический метод	0.10	Закрепление отсутствует
1115	567069.48	2292574.23	Аналитический метод	0.10	Закрепление отсутствует
1116	566830.76	2292649.05	Аналитический метод	0.10	Закрепление отсутствует
1117	566397.92	2292788.71	Аналитический метод	0.10	Закрепление отсутствует
1118	565932.26	2292941.16	Аналитический метод	0.10	Закрепление отсутствует
1119	565726.78	2293005.25	Аналитический метод	0.10	Закрепление отсутствует
1120	565327.30	2293134.15	Аналитический метод	0.10	Закрепление отсутствует
1121	564979.14	2293248.79	Аналитический метод	0.10	Закрепление отсутствует
1122	564758.38	2293085.55	Аналитический метод	0.10	Закрепление отсутствует

2. Сведения о характерных точках границ объекта					
Обозначение характерных точек границ	Координаты, м		Метод определения координат характерной точки	Средняя квадратическая погрешность положения характерной точки (M _t), м	Описание обозначения точки на местности (при наличии)
	X	Y			
1	2	3	4	5	6
1123	564717.08	2293055.57	Аналитический метод	0.10	Закрепление отсутствует
1124	564502.71	2292899.96	Аналитический метод	0.10	Закрепление отсутствует
1125	564499.84	2292897.88	Аналитический метод	0.10	Закрепление отсутствует
1126	564484.04	2292886.41	Аналитический метод	0.10	Закрепление отсутствует
1127	564464.30	2292872.08	Аналитический метод	0.10	Закрепление отсутствует
1128	564440.17	2292854.57	Аналитический метод	0.10	Закрепление отсутствует
1129	564407.88	2292831.13	Аналитический метод	0.10	Закрепление отсутствует
1130	564407.45	2292830.82	Аналитический метод	0.10	Закрепление отсутствует
1131	564394.68	2292821.56	Аналитический метод	0.10	Закрепление отсутствует
1132	564354.52	2292792.45	Аналитический метод	0.10	Закрепление отсутствует
1133	564370.12	2292782.86	Аналитический метод	0.10	Закрепление отсутствует
1134	564337.76	2292758.96	Аналитический метод	0.10	Закрепление отсутствует
1135	564320.37	2292767.79	Аналитический метод	0.10	Закрепление отсутствует
1136	564288.81	2292744.83	Аналитический метод	0.10	Закрепление отсутствует
1137	564260.68	2292690.47	Аналитический метод	0.10	Закрепление отсутствует
1138	564254.80	2292698.56	Аналитический метод	0.10	Закрепление отсутствует
1139	564190.09	2292651.52	Аналитический метод	0.10	Закрепление отсутствует
1140	564195.94	2292643.47	Аналитический метод	0.10	Закрепление отсутствует
1141	564062.64	2292547.63	Аналитический метод	0.10	Закрепление отсутствует
1142	564058.90	2292579.56	Аналитический метод	0.10	Закрепление отсутствует
1143	564000.97	2292536.94	Аналитический метод	0.10	Закрепление отсутствует
1144	563928.54	2292483.65	Аналитический метод	0.10	Закрепление отсутствует
1145	563938.19	2292469.06	Аналитический метод	0.10	Закрепление отсутствует
1146	563820.30	2292383.41	Аналитический метод	0.10	Закрепление отсутствует
1147	563810.24	2292390.26	Аналитический метод	0.10	Закрепление отсутствует

2. Сведения о характерных точках границ объекта					
Обозначение характерных точек границ	Координаты, м		Метод определения координат характерной точки	Средняя квадратическая погрешность положения характерной точки (Mt), м	Описание обозначения точки на местности (при наличии)
	X	Y			
1	2	3	4	5	6
1148	563791.01	2292362.04	Аналитический метод	0.10	Закрепление отсутствует
1149	563786.79	2292359.57	Аналитический метод	0.10	Закрепление отсутствует
1150	563785.38	2292357.52	Аналитический метод	0.10	Закрепление отсутствует
1151	563759.63	2292320.14	Аналитический метод	0.10	Закрепление отсутствует
1152	563758.82	2292318.97	Аналитический метод	0.10	Закрепление отсутствует
1153	563763.98	2292273.88	Аналитический метод	0.10	Закрепление отсутствует
1154	563720.25	2292104.61	Аналитический метод	0.10	Закрепление отсутствует
1155	563677.09	2291937.52	Аналитический метод	0.10	Закрепление отсутствует
1156	563261.62	2290339.43	Аналитический метод	0.10	Закрепление отсутствует
1157	563239.28	2290253.50	Аналитический метод	0.10	Закрепление отсутствует
1158	563213.88	2290155.68	Аналитический метод	0.10	Закрепление отсутствует
1159	563129.66	2289831.39	Аналитический метод	0.10	Закрепление отсутствует
1160	563027.03	2289726.48	Аналитический метод	0.10	Закрепление отсутствует
1161	563010.64	2289735.48	Аналитический метод	0.10	Закрепление отсутствует
1162	563005.74	2289730.38	Аналитический метод	0.10	Закрепление отсутствует
1163	563004.12	2289728.69	Аналитический метод	0.10	Закрепление отсутствует
1164	563015.95	2289715.16	Аналитический метод	0.10	Закрепление отсутствует
1165	562969.33	2289667.35	Аналитический метод	0.10	Закрепление отсутствует
1166	562804.98	2289498.81	Аналитический метод	0.10	Закрепление отсутствует
1167	562691.96	2289383.29	Аналитический метод	0.10	Закрепление отсутствует
1168	562469.30	2289155.70	Аналитический метод	0.10	Закрепление отсутствует
1169	562436.13	2289122.46	Аналитический метод	0.10	Закрепление отсутствует
1170	562423.83	2289134.69	Аналитический метод	0.10	Закрепление отсутствует
1171	562396.50	2289106.95	Аналитический метод	0.10	Закрепление отсутствует
1172	562286.34	2288995.12	Аналитический метод	0.10	Закрепление отсутствует

2. Сведения о характерных точках границ объекта					
Обозначение характерных точек границ	Координаты, м		Метод определения координат характерной точки	Средняя квадратическая погрешность положения характерной точки (Mt), м	Описание обозначения точки на местности (при наличии)
	X	Y			
1	2	3	4	5	6
1173	562233.09	2288941.06	Аналитический метод	0.10	Закрепление отсутствует
1174	562177.36	2288884.49	Аналитический метод	0.10	Закрепление отсутствует
1175	562177.17	2288846.59	Аналитический метод	0.10	Закрепление отсутствует
1176	562176.97	2288805.31	Аналитический метод	0.10	Закрепление отсутствует
1177	562175.87	2288583.66	Аналитический метод	0.10	Закрепление отсутствует
1178	562175.26	2288461.20	Аналитический метод	0.10	Закрепление отсутствует
1179	562174.59	2288382.51	Аналитический метод	0.10	Закрепление отсутствует
1180	562173.20	2288218.33	Аналитический метод	0.10	Закрепление отсутствует
1181	562173.00	2288195.06	Аналитический метод	0.10	Закрепление отсутствует
1182	562171.34	2287999.40	Аналитический метод	0.10	Закрепление отсутствует
1183	562166.46	2287424.11	Аналитический метод	0.10	Закрепление отсутствует
1184	562160.75	2286751.50	Аналитический метод	0.10	Закрепление отсутствует
1185	562160.31	2286699.16	Аналитический метод	0.10	Закрепление отсутствует
1186	562160.30	2286698.30	Аналитический метод	0.10	Закрепление отсутствует
1187	562158.95	2286539.41	Аналитический метод	0.10	Закрепление отсутствует
1188	562176.42	2286530.54	Аналитический метод	0.10	Закрепление отсутствует
1189	562175.37	2286128.00	Аналитический метод	0.10	Закрепление отсутствует
1190	562171.30	2286097.37	Аналитический метод	0.10	Закрепление отсутствует
1191	562042.54	2285611.57	Аналитический метод	0.10	Закрепление отсутствует
1192	562039.41	2285599.78	Аналитический метод	0.10	Закрепление отсутствует
1193	562035.67	2285585.42	Аналитический метод	0.10	Закрепление отсутствует
1194	562021.18	2285529.80	Аналитический метод	0.10	Закрепление отсутствует
1195	561903.85	2285079.48	Аналитический метод	0.10	Закрепление отсутствует
1196	561880.57	2284990.12	Аналитический метод	0.10	Закрепление отсутствует
1197	561877.31	2284999.17	Аналитический метод	0.10	Закрепление отсутствует

2. Сведения о характерных точках границ объекта					
Обозначение характерных точек границ	Координаты, м		Метод определения координат характерной точки	Средняя квадратическая погрешность положения характерной точки (M _t), м	Описание обозначения точки на местности (при наличии)
	X	Y			
1	2	3	4	5	6
1198	561869.80	2285020.04	Аналитический метод	0.10	Закрепление отсутствует
1199	561657.15	2284206.20	Аналитический метод	0.10	Закрепление отсутствует
1200	561537.67	2283754.64	Аналитический метод	0.10	Закрепление отсутствует
1201	561440.71	2283460.26	Аналитический метод	0.10	Закрепление отсутствует
1202	560855.49	2281723.04	Аналитический метод	0.10	Закрепление отсутствует
1203	560738.43	2281375.56	Аналитический метод	0.10	Закрепление отсутствует
1204	560626.94	2281051.04	Аналитический метод	0.10	Закрепление отсутствует
1205	560417.09	2280810.99	Аналитический метод	0.10	Закрепление отсутствует
1206	559193.57	2279429.50	Аналитический метод	0.10	Закрепление отсутствует
1207	559183.84	2279418.52	Аналитический метод	0.10	Закрепление отсутствует
1208	559182.90	2279417.45	Аналитический метод	0.10	Закрепление отсутствует
1209	558600.56	2278759.93	Аналитический метод	0.10	Закрепление отсутствует
1210	558338.50	2278467.27	Аналитический метод	0.10	Закрепление отсутствует
1211	558222.27	2277954.18	Аналитический метод	0.10	Закрепление отсутствует
1212	558031.17	2277795.48	Аналитический метод	0.10	Закрепление отсутствует
1213	557864.81	2277659.61	Аналитический метод	0.10	Закрепление отсутствует
1214	557573.11	2277424.06	Аналитический метод	0.10	Закрепление отсутствует
1215	557314.79	2277210.36	Аналитический метод	0.10	Закрепление отсутствует
1216	556195.84	2276296.43	Аналитический метод	0.10	Закрепление отсутствует
1217	556027.32	2276161.69	Аналитический метод	0.10	Закрепление отсутствует
1218	556025.90	2275862.26	Аналитический метод	0.10	Закрепление отсутствует
1219	556025.89	2275859.95	Аналитический метод	0.10	Закрепление отсутствует
1220	556021.41	2275488.87	Аналитический метод	0.10	Закрепление отсутствует
1221	556012.27	2274730.57	Аналитический метод	0.10	Закрепление отсутствует
1222	556009.41	2274494.36	Аналитический метод	0.10	Закрепление отсутствует

2. Сведения о характерных точках границ объекта					
Обозначение характерных точек границ	Координаты, м		Метод определения координат характерной точки	Средняя квадратическая погрешность положения характерной точки (Mt), м	Описание обозначения точки на местности (при наличии)
	X	Y			
1	2	3	4	5	6
1223	556009.21	2274477.72	Аналитический метод	0.10	Закрепление отсутствует
1224	556004.60	2274095.36	Аналитический метод	0.10	Закрепление отсутствует
1225	556002.52	2274006.16	Аналитический метод	0.10	Закрепление отсутствует
1226	556002.49	2274004.95	Аналитический метод	0.10	Закрепление отсутствует
1227	556001.00	2273940.87	Аналитический метод	0.10	Закрепление отсутствует
1228	556000.45	2273917.19	Аналитический метод	0.10	Закрепление отсутствует
1229	555830.91	2273663.47	Аналитический метод	0.10	Закрепление отсутствует
1230	555624.21	2273350.37	Аналитический метод	0.10	Закрепление отсутствует
1231	554815.88	2272140.70	Аналитический метод	0.10	Закрепление отсутствует
1232	554733.10	2272017.27	Аналитический метод	0.10	Закрепление отсутствует
1233	554656.77	2271903.46	Аналитический метод	0.10	Закрепление отсутствует
1234	554601.43	2271820.95	Аналитический метод	0.10	Закрепление отсутствует
1235	554514.31	2271690.57	Аналитический метод	0.10	Закрепление отсутствует
1236	554490.95	2271655.61	Аналитический метод	0.10	Закрепление отсутствует
1237	554437.01	2271574.89	Аналитический метод	0.10	Закрепление отсутствует
1238	554347.16	2271440.44	Аналитический метод	0.10	Закрепление отсутствует
1239	554162.48	2271164.06	Аналитический метод	0.10	Закрепление отсутствует
1240	554156.45	2271155.01	Аналитический метод	0.10	Закрепление отсутствует
1241	554086.38	2271049.73	Аналитический метод	0.10	Закрепление отсутствует
1242	553960.23	2270860.22	Аналитический метод	0.10	Закрепление отсутствует
1243	553557.49	2270257.51	Аналитический метод	0.10	Закрепление отсутствует
1244	553544.66	2270238.32	Аналитический метод	0.10	Закрепление отсутствует
1245	553527.95	2270213.31	Аналитический метод	0.10	Закрепление отсутствует
1246	553492.23	2270159.85	Аналитический метод	0.10	Закрепление отсутствует
1247	552390.76	2268511.50	Аналитический метод	0.10	Закрепление отсутствует

2. Сведения о характерных точках границ объекта					
Обозначение характерных точек границ	Координаты, м		Метод определения координат характерной точки	Средняя квадратическая погрешность положения характерной точки (Mt), м	Описание обозначения точки на местности (при наличии)
	X	Y			
1	2	3	4	5	6
1248	552258.48	2268317.33	Аналитический метод	0.10	Закрепление отсутствует
1249	552158.07	2268164.72	Аналитический метод	0.10	Закрепление отсутствует
1250	552137.21	2268133.02	Аналитический метод	0.10	Закрепление отсутствует
1251	552145.93	2268115.60	Аналитический метод	0.10	Закрепление отсутствует
1252	551955.79	2267831.43	Аналитический метод	0.10	Закрепление отсутствует
1253	551936.01	2267830.96	Аналитический метод	0.10	Закрепление отсутствует
1254	551833.09	2267676.95	Аналитический метод	0.10	Закрепление отсутствует
1255	551835.88	2267670.34	Аналитический метод	0.10	Закрепление отсутствует
1256	551837.19	2267652.66	Аналитический метод	0.10	Закрепление отсутствует
1257	551832.83	2267646.14	Аналитический метод	0.10	Закрепление отсутствует
1258	551831.09	2267662.03	Аналитический метод	0.10	Закрепление отсутствует
1259	551828.73	2267670.42	Аналитический метод	0.10	Закрепление отсутствует
1260	551823.40	2267662.45	Аналитический метод	0.10	Закрепление отсутствует
1261	551816.49	2267652.10	Аналитический метод	0.10	Закрепление отсутствует
1262	551758.60	2267565.47	Аналитический метод	0.10	Закрепление отсутствует
1263	551725.31	2267515.64	Аналитический метод	0.10	Закрепление отсутствует
1264	551704.39	2267484.34	Аналитический метод	0.10	Закрепление отсутствует
1265	551669.30	2267431.82	Аналитический метод	0.10	Закрепление отсутствует
1266	551321.72	2266911.67	Аналитический метод	0.10	Закрепление отсутствует
1267	550946.15	2266349.63	Аналитический метод	0.10	Закрепление отсутствует
1268	550734.49	2266034.04	Аналитический метод	0.10	Закрепление отсутствует
1269	550503.89	2265688.95	Аналитический метод	0.10	Закрепление отсутствует
1270	550273.85	2265343.54	Аналитический метод	0.10	Закрепление отсутствует
1271	550222.55	2265266.77	Аналитический метод	0.10	Закрепление отсутствует
1272	550216.22	2265257.29	Аналитический метод	0.10	Закрепление отсутствует

2. Сведения о характерных точках границ объекта					
Обозначение характерных точек границ	Координаты, м		Метод определения координат характерной точки	Средняя квадратическая погрешность положения характерной точки (M _t), м	Описание обозначения точки на местности (при наличии)
	X	Y			
1	2	3	4	5	6
1273	548651.60	2262915.83	Аналитический метод	0.10	Закрепление отсутствует
1274	548524.29	2262729.02	Аналитический метод	0.10	Закрепление отсутствует
1275	548454.49	2262666.19	Аналитический метод	0.10	Закрепление отсутствует
1276	548284.49	2262513.16	Аналитический метод	0.10	Закрепление отсутствует
1277	546581.74	2261000.13	Аналитический метод	0.10	Закрепление отсутствует
1278	544750.67	2259373.08	Аналитический метод	0.10	Закрепление отсутствует
1279	544741.26	2259364.72	Аналитический метод	0.10	Закрепление отсутствует
1280	544434.89	2259092.48	Аналитический метод	0.10	Закрепление отсутствует
1281	544201.11	2258887.47	Аналитический метод	0.10	Закрепление отсутствует
1282	543934.42	2258875.94	Аналитический метод	0.10	Закрепление отсутствует
1283	543860.48	2258584.75	Аналитический метод	0.10	Закрепление отсутствует
1284	543658.10	2258402.23	Аналитический метод	0.10	Закрепление отсутствует
1285	543658.94	2258384.55	Аналитический метод	0.10	Закрепление отсутствует
1286	543659.37	2258380.75	Аналитический метод	0.10	Закрепление отсутствует
1287	543648.73	2258371.29	Аналитический метод	0.10	Закрепление отсутствует
1288	543646.66	2258392.06	Аналитический метод	0.10	Закрепление отсутствует
1289	541175.19	2256195.98	Аналитический метод	0.10	Закрепление отсутствует
1290	541001.92	2256044.83	Аналитический метод	0.10	Закрепление отсутствует
1291	540767.72	2255833.91	Аналитический метод	0.10	Закрепление отсутствует
1292	540602.27	2255689.58	Аналитический метод	0.10	Закрепление отсутствует
1293	540532.81	2255686.36	Аналитический метод	0.10	Закрепление отсутствует
1294	540469.32	2255683.41	Аналитический метод	0.10	Закрепление отсутствует
1295	540409.12	2255680.61	Аналитический метод	0.10	Закрепление отсутствует
1296	540075.73	2255668.57	Аналитический метод	0.10	Закрепление отсутствует
1297	539699.96	2255655.00	Аналитический метод	0.10	Закрепление отсутствует

2. Сведения о характерных точках границ объекта					
Обозначение характерных точек границ	Координаты, м		Метод определения координат характерной точки	Средняя квадратическая погрешность положения характерной точки (M _t), м	Описание обозначения точки на местности (при наличии)
	X	Y			
1	2	3	4	5	6
1298	539555.02	2255651.87	Аналитический метод	0.10	Закрепление отсутствует
1299	539309.87	2255640.92	Аналитический метод	0.10	Закрепление отсутствует
1300	536794.61	2255550.09	Аналитический метод	0.10	Закрепление отсутствует
1301	533219.05	2255420.98	Аналитический метод	0.10	Закрепление отсутствует
1302	533113.87	2255417.81	Аналитический метод	0.10	Закрепление отсутствует
1303	532869.29	2255410.45	Аналитический метод	0.10	Закрепление отсутствует
1304	532489.36	2255394.63	Аналитический метод	0.10	Закрепление отсутствует
1305	528848.12	2255263.14	Аналитический метод	0.10	Закрепление отсутствует
1306	526268.63	2255169.99	Аналитический метод	0.10	Закрепление отсутствует
1307	526043.79	2255163.98	Аналитический метод	0.10	Закрепление отсутствует
1308	525643.82	2255147.43	Аналитический метод	0.10	Закрепление отсутствует
1309	524828.19	2255117.98	Аналитический метод	0.10	Закрепление отсутствует
1310	524835.96	2255103.24	Аналитический метод	0.10	Закрепление отсутствует
1311	524780.92	2255100.12	Аналитический метод	0.10	Закрепление отсутствует
1312	524774.05	2255113.10	Аналитический метод	0.10	Закрепление отсутствует
1313	524772.56	2255115.97	Аналитический метод	0.10	Закрепление отсутствует
1314	524560.76	2255108.32	Аналитический метод	0.10	Закрепление отсутствует
1315	524299.92	2255098.90	Аналитический метод	0.10	Закрепление отсутствует
1316	524085.08	2255093.25	Аналитический метод	0.10	Закрепление отсутствует
1317	523695.09	2255077.06	Аналитический метод	0.10	Закрепление отсутствует
1318	523310.54	2255063.18	Аналитический метод	0.10	Закрепление отсутствует
1319	523023.63	2255055.06	Аналитический метод	0.10	Закрепление отсутствует
1320	522898.93	2254808.85	Аналитический метод	0.10	Закрепление отсутствует
1321	521574.61	2252245.99	Аналитический метод	0.10	Закрепление отсутствует
1322	521398.34	2251909.44	Аналитический метод	0.10	Закрепление отсутствует

2. Сведения о характерных точках границ объекта					
Обозначение характерных точек границ	Координаты, м		Метод определения координат характерной точки	Средняя квадратическая погрешность положения характерной точки (M _t), м	Описание обозначения точки на местности (при наличии)
	X	Y			
1	2	3	4	5	6
1323	521232.53	2251583.98	Аналитический метод	0.10	Закрепление отсутствует
1324	520684.02	2250522.49	Аналитический метод	0.10	Закрепление отсутствует
1325	520498.52	2250168.08	Аналитический метод	0.10	Закрепление отсутствует
1326	520419.94	2250011.43	Аналитический метод	0.10	Закрепление отсутствует
1327	520136.16	2249462.26	Аналитический метод	0.10	Закрепление отсутствует
1328	519915.12	2249034.49	Аналитический метод	0.10	Закрепление отсутствует
1329	519830.00	2248874.02	Аналитический метод	0.10	Закрепление отсутствует
1330	519565.32	2248811.18	Аналитический метод	0.10	Закрепление отсутствует
1331	517596.77	2248359.08	Аналитический метод	0.10	Закрепление отсутствует
1332	517270.89	2248286.38	Аналитический метод	0.10	Закрепление отсутствует
1333	516948.97	2248277.87	Аналитический метод	0.10	Закрепление отсутствует
1334	516304.30	2248264.99	Аналитический метод	0.10	Закрепление отсутствует
1335	515980.02	2248260.64	Аналитический метод	0.10	Закрепление отсутствует
1336	515700.60	2248169.14	Аналитический метод	0.10	Закрепление отсутствует
1337	514624.37	2247825.34	Аналитический метод	0.10	Закрепление отсутствует
1338	514263.02	2247712.20	Аналитический метод	0.10	Закрепление отсутствует
1339	514154.61	2247404.77	Аналитический метод	0.10	Закрепление отсутствует
1340	513921.23	2246756.93	Аналитический метод	0.10	Закрепление отсутствует
1341	513425.71	2245381.40	Аналитический метод	0.10	Закрепление отсутствует
1342	513244.69	2244878.91	Аналитический метод	0.10	Закрепление отсутствует
1343	513168.56	2244673.64	Аналитический метод	0.10	Закрепление отсутствует
1344	512996.31	2244454.89	Аналитический метод	0.10	Закрепление отсутствует
1345	512972.08	2244424.58	Аналитический метод	0.10	Закрепление отсутствует
1346	512869.57	2244296.36	Аналитический метод	0.10	Закрепление отсутствует
1347	512841.66	2244261.46	Аналитический метод	0.10	Закрепление отсутствует

2. Сведения о характерных точках границ объекта					
Обозначение характерных точек границ	Координаты, м		Метод определения координат характерной точки	Средняя квадратическая погрешность положения характерной точки (Mt), м	Описание обозначения точки на местности (при наличии)
	X	Y			
1	2	3	4	5	6
1348	511658.22	2242781.27	Аналитический метод	0.10	Закрепление отсутствует
1349	511492.04	2242576.64	Аналитический метод	0.10	Закрепление отсутствует
1350	511212.00	2242528.16	Аналитический метод	0.10	Закрепление отсутствует
1351	508959.99	2242154.79	Аналитический метод	0.10	Закрепление отсутствует
1352	508819.61	2242132.88	Аналитический метод	0.10	Закрепление отсутствует
1353	508731.56	2242119.13	Аналитический метод	0.10	Закрепление отсутствует
1354	508583.37	2241997.50	Аналитический метод	0.10	Закрепление отсутствует
1355	508372.18	2241828.17	Аналитический метод	0.10	Закрепление отсутствует
1356	508197.73	2241690.85	Аналитический метод	0.10	Закрепление отсутствует
1357	507907.39	2241707.69	Аналитический метод	0.10	Закрепление отсутствует
1358	507684.52	2241564.80	Аналитический метод	0.10	Закрепление отсутствует
1359	505945.65	2240470.07	Аналитический метод	0.10	Закрепление отсутствует
1360	505687.16	2240309.82	Аналитический метод	0.10	Закрепление отсутствует
1361	505480.01	2240176.93	Аналитический метод	0.10	Закрепление отсутствует
1362	504960.30	2239849.74	Аналитический метод	0.10	Закрепление отсутствует
1363	504705.96	2239689.61	Аналитический метод	0.10	Закрепление отсутствует
1364	504565.59	2239603.80	Аналитический метод	0.10	Закрепление отсутствует
1365	504445.25	2239455.09	Аналитический метод	0.10	Закрепление отсутствует
1366	502197.22	2236740.37	Аналитический метод	0.10	Закрепление отсутствует
1367	502066.24	2236585.41	Аналитический метод	0.10	Закрепление отсутствует
1368	501825.37	2236449.92	Аналитический метод	0.10	Закрепление отсутствует
1369	500213.45	2235559.00	Аналитический метод	0.10	Закрепление отсутствует
1370	500009.40	2235448.69	Аналитический метод	0.10	Закрепление отсутствует
1371	499777.28	2235099.81	Аналитический метод	0.10	Закрепление отсутствует
1372	498701.30	2233500.28	Аналитический метод	0.10	Закрепление отсутствует

2. Сведения о характерных точках границ объекта					
Обозначение характерных точек границ	Координаты, м		Метод определения координат характерной точки	Средняя квадратическая погрешность положения характерной точки (Mt), м	Описание обозначения точки на местности (при наличии)
	X	Y			
1	2	3	4	5	6
1373	498596.39	2233348.09	Аналитический метод	0.10	Закрепление отсутствует
1374	498501.92	2233207.66	Аналитический метод	0.10	Закрепление отсутствует
1375	498273.72	2232864.65	Аналитический метод	0.10	Закрепление отсутствует
1376	498177.08	2232724.76	Аналитический метод	0.10	Закрепление отсутствует
1377	497993.97	2232448.78	Аналитический метод	0.10	Закрепление отсутствует
1378	497651.93	2231940.31	Аналитический метод	0.10	Закрепление отсутствует
1379	497599.23	2231861.98	Аналитический метод	0.10	Закрепление отсутствует
1380	496761.77	2230617.04	Аналитический метод	0.10	Закрепление отсутствует
1381	496690.71	2230515.55	Аналитический метод	0.10	Закрепление отсутствует
1382	496729.43	2230263.15	Аналитический метод	0.10	Закрепление отсутствует
1383	496867.04	2229311.31	Аналитический метод	0.10	Закрепление отсутствует
1384	496897.88	2229083.30	Аналитический метод	0.10	Закрепление отсутствует
1385	496918.18	2228957.60	Аналитический метод	0.10	Закрепление отсутствует
1386	497130.90	2227486.25	Аналитический метод	0.10	Закрепление отсутствует
1387	497170.54	2227198.01	Аналитический метод	0.10	Закрепление отсутствует
1388	497011.62	2226989.48	Аналитический метод	0.10	Закрепление отсутствует
1389	495686.28	2225277.78	Аналитический метод	0.10	Закрепление отсутствует
1390	495420.83	2224938.31	Аналитический метод	0.10	Закрепление отсутствует
1391	495220.92	2224864.57	Аналитический метод	0.10	Закрепление отсутствует
1392	494947.72	2224766.71	Аналитический метод	0.10	Закрепление отсутствует
1393	494949.03	2224749.25	Аналитический метод	0.10	Закрепление отсутствует
1394	494770.00	2224685.10	Аналитический метод	0.10	Закрепление отсутствует
1395	494765.81	2224701.55	Аналитический метод	0.10	Закрепление отсутствует
1396	494747.43	2224694.97	Аналитический метод	0.10	Закрепление отсутствует
1397	494201.04	2224499.26	Аналитический метод	0.10	Закрепление отсутствует

2. Сведения о характерных точках границ объекта					
Обозначение характерных точек границ	Координаты, м		Метод определения координат характерной точки	Средняя квадратическая погрешность положения характерной точки (Mt), м	Описание обозначения точки на местности (при наличии)
	X	Y			
1	2	3	4	5	6
1398	493983.17	2224421.23	Аналитический метод	0.10	Закрепление отсутствует
1399	493834.81	2224369.27	Аналитический метод	0.10	Закрепление отсутствует
1400	493699.91	2224322.02	Аналитический метод	0.10	Закрепление отсутствует
1401	493697.60	2224321.21	Аналитический метод	0.10	Закрепление отсутствует
1402	493611.71	2224263.87	Аналитический метод	0.10	Закрепление отсутствует
1403	493399.54	2224122.22	Аналитический метод	0.10	Закрепление отсутствует
1404	491992.82	2223195.09	Аналитический метод	0.10	Закрепление отсутствует
1405	491812.17	2223078.55	Аналитический метод	0.10	Закрепление отсутствует
1406	491609.34	2222942.35	Аналитический метод	0.10	Закрепление отсутствует
1407	490649.35	2222309.65	Аналитический метод	0.10	Закрепление отсутствует
1408	490452.89	2222182.69	Аналитический метод	0.10	Закрепление отсутствует
1409	490087.24	2221939.18	Аналитический метод	0.10	Закрепление отсутствует
1410	488778.99	2221076.96	Аналитический метод	0.10	Закрепление отсутствует
1411	488520.15	2220908.91	Аналитический метод	0.10	Закрепление отсутствует
1412	488305.97	2220659.23	Аналитический метод	0.10	Закрепление отсутствует
1413	487697.37	2219958.94	Аналитический метод	0.10	Закрепление отсутствует
1414	487501.78	2219737.02	Аналитический метод	0.10	Закрепление отсутствует
1415	487231.36	2219605.38	Аналитический метод	0.10	Закрепление отсутствует
1416	486207.28	2219115.49	Аналитический метод	0.10	Закрепление отсутствует
1417	486032.84	2219032.04	Аналитический метод	0.10	Закрепление отсутствует
1418	485962.66	2218998.47	Аналитический метод	0.10	Закрепление отсутствует
1419	485939.62	2218987.44	Аналитический метод	0.10	Закрепление отсутствует
1420	484988.05	2218532.24	Аналитический метод	0.10	Закрепление отсутствует
1421	484747.84	2218419.60	Аналитический метод	0.10	Закрепление отсутствует
1422	484526.02	2218410.87	Аналитический метод	0.10	Закрепление отсутствует

2. Сведения о характерных точках границ объекта					
Обозначение характерных точек границ	Координаты, м		Метод определения координат характерной точки	Средняя квадратическая погрешность положения характерной точки (M _t), м	Описание обозначения точки на местности (при наличии)
	X	Y			
1	2	3	4	5	6
1423	483970.05	2219060.04	Аналитический метод	0.10	Закрепление отсутствует
1424	483939.61	2219095.58	Аналитический метод	0.10	Закрепление отсутствует
1425	483776.90	2219289.72	Аналитический метод	0.10	Закрепление отсутствует
1426	483528.03	2219426.68	Аналитический метод	0.10	Закрепление отсутствует
1427	483506.25	2219438.88	Аналитический метод	0.10	Закрепление отсутствует
1428	483366.99	2219516.89	Аналитический метод	0.10	Закрепление отсутствует
1429	481973.02	2220297.75	Аналитический метод	0.10	Закрепление отсутствует
1430	481705.22	2220447.76	Аналитический метод	0.10	Закрепление отсутствует
1431	481612.33	2220499.80	Аналитический метод	0.10	Закрепление отсутствует
1432	481336.29	2220656.88	Аналитический метод	0.10	Закрепление отсутствует
1433	481207.60	2220680.73	Аналитический метод	0.10	Закрепление отсутствует
1434	480965.48	2220729.77	Аналитический метод	0.10	Закрепление отсутствует
1435	480763.61	2220772.80	Аналитический метод	0.10	Закрепление отсутствует
1436	480556.22	2220814.81	Аналитический метод	0.10	Закрепление отсутствует
1437	480467.88	2220849.47	Аналитический метод	0.10	Закрепление отсутствует
1438	480428.35	2220864.98	Аналитический метод	0.10	Закрепление отсутствует
1439	480271.26	2220930.31	Аналитический метод	0.10	Закрепление отсутствует
1440	480220.04	2220951.62	Аналитический метод	0.10	Закрепление отсутствует
1441	480172.71	2220971.30	Аналитический метод	0.10	Закрепление отсутствует
1442	480048.68	2221022.89	Аналитический метод	0.10	Закрепление отсутствует
1443	479787.01	2220856.67	Аналитический метод	0.10	Закрепление отсутствует
1444	477876.86	2219662.33	Аналитический метод	0.10	Закрепление отсутствует
1445	477574.71	2219475.83	Аналитический метод	0.10	Закрепление отсутствует
1446	477195.73	2219435.82	Аналитический метод	0.10	Закрепление отсутствует
1447	476904.63	2219690.09	Аналитический метод	0.10	Закрепление отсутствует

2. Сведения о характерных точках границ объекта					
Обозначение характерных точек границ	Координаты, м		Метод определения координат характерной точки	Средняя квадратическая погрешность положения характерной точки (Mt), м	Описание обозначения точки на местности (при наличии)
	X	Y			
1	2	3	4	5	6
1448	476874.37	2219716.53	Аналитический метод	0.10	Закрепление отсутствует
1449	476771.85	2219806.08	Аналитический метод	0.10	Закрепление отсутствует
1450	476767.94	2219787.01	Аналитический метод	0.10	Закрепление отсутствует
1451	476670.73	2219872.60	Аналитический метод	0.10	Закрепление отсутствует
1452	476603.83	2219931.50	Аналитический метод	0.10	Закрепление отсутствует
1453	476427.90	2220086.20	Аналитический метод	0.10	Закрепление отсутствует
1454	476432.00	2220093.84	Аналитический метод	0.10	Закрепление отсутствует
1455	476361.49	2220131.65	Аналитический метод	0.10	Закрепление отсутствует
1456	476357.43	2220124.07	Аналитический метод	0.10	Закрепление отсутствует
1457	476111.66	2220190.20	Аналитический метод	0.10	Закрепление отсутствует
1458	476080.11	2220198.69	Аналитический метод	0.10	Закрепление отсутствует
1459	476077.70	2220216.84	Аналитический метод	0.10	Закрепление отсутствует
1460	475798.26	2220292.12	Аналитический метод	0.10	Закрепление отсутствует
1461	475789.83	2220294.39	Аналитический метод	0.10	Закрепление отсутствует
1462	475760.97	2220284.57	Аналитический метод	0.10	Закрепление отсутствует
1463	475758.27	2220274.55	Аналитический метод	0.10	Закрепление отсутствует
1464	475692.83	2220292.54	Аналитический метод	0.10	Закрепление отсутствует
1465	475692.33	2220292.68	Аналитический метод	0.10	Закрепление отсутствует
1466	475697.81	2220319.70	Аналитический метод	0.10	Закрепление отсутствует
1467	475666.07	2220328.43	Аналитический метод	0.10	Закрепление отсутствует
1468	475438.78	2220390.94	Аналитический метод	0.10	Закрепление отсутствует
1469	475367.74	2220410.05	Аналитический метод	0.10	Закрепление отсутствует
1470	475341.96	2220416.99	Аналитический метод	0.10	Закрепление отсутствует
1471	475341.40	2220417.14	Аналитический метод	0.10	Закрепление отсутствует
1472	475343.54	2220396.84	Аналитический метод	0.10	Закрепление отсутствует

2. Сведения о характерных точках границ объекта					
Обозначение характерных точек границ	Координаты, м		Метод определения координат характерной точки	Средняя квадратическая погрешность положения характерной точки (M _t), м	Описание обозначения точки на местности (при наличии)
	X	Y			
1	2	3	4	5	6
1473	475324.29	2220402.05	Аналитический метод	0.10	Закрепление отсутствует
1474	475309.76	2220405.98	Аналитический метод	0.10	Закрепление отсутствует
1475	475305.86	2220426.71	Аналитический метод	0.10	Закрепление отсутствует
1476	475263.75	2220437.85	Аналитический метод	0.10	Закрепление отсутствует
1477	474825.68	2220553.74	Аналитический метод	0.10	Закрепление отсутствует
1478	473500.63	2220910.29	Аналитический метод	0.10	Закрепление отсутствует
1479	473499.58	2220910.57	Аналитический метод	0.10	Закрепление отсутствует
1480	472649.34	2221139.36	Аналитический метод	0.10	Закрепление отсутствует
1481	472492.08	2221183.32	Аналитический метод	0.10	Закрепление отсутствует
1482	472491.08	2221183.60	Аналитический метод	0.10	Закрепление отсутствует
1483	472459.92	2221192.31	Аналитический метод	0.10	Закрепление отсутствует
1484	472436.66	2221315.91	Аналитический метод	0.10	Закрепление отсутствует
1485	472436.00	2221319.40	Аналитический метод	0.10	Закрепление отсутствует
1486	472408.32	2221466.49	Аналитический метод	0.10	Закрепление отсутствует
1487	472408.23	2221466.94	Аналитический метод	0.10	Закрепление отсутствует
1488	472401.51	2221502.67	Аналитический метод	0.10	Закрепление отсутствует
1489	472180.74	2222717.58	Аналитический метод	0.10	Закрепление отсутствует
1490	472128.66	2223015.91	Аналитический метод	0.10	Закрепление отсутствует
1491	472059.79	2223394.88	Аналитический метод	0.10	Закрепление отсутствует
1492	471987.25	2223782.33	Аналитический метод	0.10	Закрепление отсутствует
1493	471441.67	2226784.66	Аналитический метод	0.10	Закрепление отсутствует
1494	471441.60	2226785.01	Аналитический метод	0.10	Закрепление отсутствует
1495	470861.63	2229976.68	Аналитический метод	0.10	Закрепление отсутствует
1496	470815.09	2230245.16	Аналитический метод	0.10	Закрепление отсутствует
1497	470540.14	2230412.61	Аналитический метод	0.10	Закрепление отсутствует

2. Сведения о характерных точках границ объекта					
Обозначение характерных точек границ	Координаты, м		Метод определения координат характерной точки	Средняя квадратическая погрешность положения характерной точки (Mt), м	Описание обозначения точки на местности (при наличии)
	X	Y			
1	2	3	4	5	6
1498	466835.45	2232703.56	Аналитический метод	0.10	Закрепление отсутствует
1499	466494.79	2232916.69	Аналитический метод	0.10	Закрепление отсутствует
1500	466322.81	2233023.04	Аналитический метод	0.10	Закрепление отсутствует
1501	466110.64	2233151.78	Аналитический метод	0.10	Закрепление отсутствует
1502	463965.84	2234478.11	Аналитический метод	0.10	Закрепление отсутствует
1503	463715.57	2234635.44	Аналитический метод	0.10	Закрепление отсутствует
1504	463384.34	2234568.58	Аналитический метод	0.10	Закрепление отсутствует
1505	461930.87	2234284.89	Аналитический метод	0.10	Закрепление отсутствует
1506	461478.40	2234196.58	Аналитический метод	0.10	Закрепление отсутствует
1507	461275.32	2234156.94	Аналитический метод	0.10	Закрепление отсутствует
1508	460898.12	2234085.46	Аналитический метод	0.10	Закрепление отсутствует
1509	460455.63	2233996.95	Аналитический метод	0.10	Закрепление отсутствует
1510	460213.72	2233949.73	Аналитический метод	0.10	Закрепление отсутствует
1511	459898.14	2233888.14	Аналитический метод	0.10	Закрепление отсутствует
1512	459891.21	2233886.79	Аналитический метод	0.10	Закрепление отсутствует
1513	459568.56	2233823.81	Аналитический метод	0.10	Закрепление отсутствует
1514	459298.31	2233773.21	Аналитический метод	0.10	Закрепление отсутствует
1515	458992.34	2233711.35	Аналитический метод	0.10	Закрепление отсутствует
1516	458748.80	2233665.95	Аналитический метод	0.10	Закрепление отсутствует
1517	458379.48	2233593.87	Аналитический метод	0.10	Закрепление отсутствует
1518	458188.32	2233554.42	Аналитический метод	0.10	Закрепление отсутствует
1519	455196.08	2232970.40	Аналитический метод	0.10	Закрепление отсутствует
1520	454997.57	2232933.82	Аналитический метод	0.10	Закрепление отсутствует
1521	454818.08	2232868.73	Аналитический метод	0.10	Закрепление отсутствует
1522	453819.88	2232519.32	Аналитический метод	0.10	Закрепление отсутствует

2. Сведения о характерных точках границ объекта					
Обозначение характерных точек границ	Координаты, м		Метод определения координат характерной точки	Средняя квадратическая погрешность положения характерной точки (Mt), м	Описание обозначения точки на местности (при наличии)
	X	Y			
1	2	3	4	5	6
1523	453698.45	2232479.04	Аналитический метод	0.10	Закрепление отсутствует
1524	453365.58	2232360.29	Аналитический метод	0.10	Закрепление отсутствует
1525	450049.75	2231199.59	Аналитический метод	0.10	Закрепление отсутствует
1526	450057.15	2231184.28	Аналитический метод	0.10	Закрепление отсутствует
1527	450030.48	2231174.95	Аналитический метод	0.10	Закрепление отсутствует
1528	450025.09	2231185.63	Аналитический метод	0.10	Закрепление отсутствует
1529	450023.07	2231190.26	Аналитический метод	0.10	Закрепление отсутствует
1530	449959.67	2231168.07	Аналитический метод	0.10	Закрепление отсутствует
1531	449282.69	2230931.09	Аналитический метод	0.10	Закрепление отсутствует
1532	449016.84	2230840.25	Аналитический метод	0.10	Закрепление отсутствует
1533	448733.17	2230738.73	Аналитический метод	0.10	Закрепление отсутствует
1534	447829.23	2230422.31	Аналитический метод	0.10	Закрепление отсутствует
1535	447654.00	2230363.19	Аналитический метод	0.10	Закрепление отсутствует
1536	447290.06	2230233.57	Аналитический метод	0.10	Закрепление отсутствует
1537	447033.52	2230143.77	Аналитический метод	0.10	Закрепление отсутствует
1538	446793.81	2230059.86	Аналитический метод	0.10	Закрепление отсутствует
1539	446578.34	2229984.44	Аналитический метод	0.10	Закрепление отсутствует
1540	445903.72	2229748.29	Аналитический метод	0.10	Закрепление отсутствует
1541	445723.96	2229686.75	Аналитический метод	0.10	Закрепление отсутствует
1542	445615.18	2229649.51	Аналитический метод	0.10	Закрепление отсутствует
1543	445400.43	2229572.11	Аналитический метод	0.10	Закрепление отсутствует
1544	443500.05	2228906.89	Аналитический метод	0.10	Закрепление отсутствует
1545	442659.17	2228612.54	Аналитический метод	0.10	Закрепление отсутствует
1546	442608.35	2228596.68	Аналитический метод	0.10	Закрепление отсутствует
1547	442163.45	2228685.37	Аналитический метод	0.10	Закрепление отсутствует

2. Сведения о характерных точках границ объекта					
Обозначение характерных точек границ	Координаты, м		Метод определения координат характерной точки	Средняя квадратическая погрешность положения характерной точки (Mt), м	Описание обозначения точки на местности (при наличии)
	X	Y			
1	2	3	4	5	6
1548	439697.02	2229188.71	Аналитический метод	0.10	Закрепление отсутствует
1549	435342.24	2230077.42	Аналитический метод	0.10	Закрепление отсутствует
1550	435070.82	2230134.98	Аналитический метод	0.10	Закрепление отсутствует
1551	434804.33	2230121.56	Аналитический метод	0.10	Закрепление отсутствует
1552	428028.65	2229834.40	Аналитический метод	0.10	Закрепление отсутствует
1553	427773.59	2229825.62	Аналитический метод	0.10	Закрепление отсутствует
1554	427512.23	2230003.21	Аналитический метод	0.10	Закрепление отсутствует
1555	426777.03	2230509.75	Аналитический метод	0.10	Закрепление отсутствует
1556	426503.21	2230700.96	Аналитический метод	0.10	Закрепление отсутствует
1557	426307.46	2230833.27	Аналитический метод	0.10	Закрепление отсутствует
1558	425495.72	2231392.54	Аналитический метод	0.10	Закрепление отсутствует
1559	425294.14	2231533.81	Аналитический метод	0.10	Закрепление отсутствует
1560	425280.41	2231543.44	Аналитический метод	0.10	Закрепление отсутствует
1561	425235.75	2231573.84	Аналитический метод	0.10	Закрепление отсутствует
1562	425102.45	2231664.59	Аналитический метод	0.10	Закрепление отсутствует
1563	424657.07	2231971.45	Аналитический метод	0.10	Закрепление отсутствует
1564	424394.73	2232153.72	Аналитический метод	0.10	Закрепление отсутствует
1565	424122.78	2232074.85	Аналитический метод	0.10	Закрепление отсутствует
1566	423793.34	2231980.90	Аналитический метод	0.10	Закрепление отсутствует
1567	423788.73	2231979.59	Аналитический метод	0.10	Закрепление отсутствует
1568	423787.40	2231979.21	Аналитический метод	0.10	Закрепление отсутствует
1569	422149.40	2231512.08	Аналитический метод	0.10	Закрепление отсутствует
1570	422133.11	2231507.43	Аналитический метод	0.10	Закрепление отсутствует
1571	421720.81	2231389.84	Аналитический метод	0.10	Закрепление отсутствует
1572	420689.78	2231095.81	Аналитический метод	0.10	Закрепление отсутствует

2. Сведения о характерных точках границ объекта					
Обозначение характерных точек границ	Координаты, м		Метод определения координат характерной точки	Средняя квадратическая погрешность положения характерной точки (Mt), м	Описание обозначения точки на местности (при наличии)
	X	Y			
1	2	3	4	5	6
1573	420358.74	2231002.65	Аналитический метод	0.10	Закрепление отсутствует
1574	420091.51	2230925.19	Аналитический метод	0.10	Закрепление отсутствует
1575	419780.45	2230836.48	Аналитический метод	0.10	Закрепление отсутствует
1576	418087.05	2230353.55	Аналитический метод	0.10	Закрепление отсутствует
1577	416492.17	2229898.71	Аналитический метод	0.10	Закрепление отсутствует
1578	416279.23	2229839.24	Аналитический метод	0.10	Закрепление отсутствует
1579	416087.27	2229753.57	Аналитический метод	0.10	Закрепление отсутствует
1580	414090.64	2228876.23	Аналитический метод	0.10	Закрепление отсутствует
1581	413432.74	2228587.15	Аналитический метод	0.10	Закрепление отсутствует
1582	413066.19	2228426.08	Аналитический метод	0.10	Закрепление отсутствует
1583	412690.40	2228262.27	Аналитический метод	0.10	Закрепление отсутствует
1584	412544.20	2228196.72	Аналитический метод	0.10	Закрепление отсутствует
1585	411866.88	2227899.10	Аналитический метод	0.10	Закрепление отсутствует
1586	411609.37	2227787.23	Аналитический метод	0.10	Закрепление отсутствует
1587	411336.13	2227781.34	Аналитический метод	0.10	Закрепление отсутствует
1588	408789.92	2227737.37	Аналитический метод	0.10	Закрепление отсутствует
1589	406564.68	2227698.95	Аналитический метод	0.10	Закрепление отсутствует
1590	405399.12	2227678.82	Аналитический метод	0.10	Закрепление отсутствует
1591	404985.18	2227672.88	Аналитический метод	0.10	Закрепление отсутствует
1592	404867.01	2227669.64	Аналитический метод	0.10	Закрепление отсутствует
1593	399458.03	2227576.24	Аналитический метод	0.10	Закрепление отсутствует
1594	399174.77	2227572.54	Аналитический метод	0.10	Закрепление отсутствует
1595	398904.53	2227606.08	Аналитический метод	0.10	Закрепление отсутствует
1596	398006.31	2227721.54	Аналитический метод	0.10	Закрепление отсутствует
1597	395421.08	2228053.85	Аналитический метод	0.10	Закрепление отсутствует

2. Сведения о характерных точках границ объекта					
Обозначение характерных точек границ	Координаты, м		Метод определения координат характерной точки	Средняя квадратическая погрешность положения характерной точки (M _t), м	Описание обозначения точки на местности (при наличии)
	X	Y			
1	2	3	4	5	6
1598	395214.55	2228080.40	Аналитический метод	0.10	Закрепление отсутствует
1599	394661.29	2228151.52	Аналитический метод	0.10	Закрепление отсутствует
1600	394545.03	2228166.47	Аналитический метод	0.10	Закрепление отсутствует
1601	393523.69	2228297.75	Аналитический метод	0.10	Закрепление отсутствует
1602	393502.25	2228300.51	Аналитический метод	0.10	Закрепление отсутствует
1603	391612.67	2228543.40	Аналитический метод	0.10	Закрепление отсутствует
1604	391377.95	2228574.79	Аналитический метод	0.10	Закрепление отсутствует
1605	390847.94	2228558.17	Аналитический метод	0.10	Закрепление отсутствует
1606	390616.17	2228552.64	Аналитический метод	0.10	Закрепление отсутствует
1607	389819.31	2228529.47	Аналитический метод	0.10	Закрепление отсутствует
1608	389550.42	2228519.55	Аналитический метод	0.10	Закрепление отсутствует
1609	389251.56	2228512.97	Аналитический метод	0.10	Закрепление отсутствует
1610	389103.41	2228506.56	Аналитический метод	0.10	Закрепление отсутствует
1611	388429.02	2228486.95	Аналитический метод	0.10	Закрепление отсутствует
1612	388134.36	2228480.57	Аналитический метод	0.10	Закрепление отсутствует
1613	387956.49	2228320.73	Аналитический метод	0.10	Закрепление отсутствует
1614	387358.97	2227793.66	Аналитический метод	0.10	Закрепление отсутствует
1615	387121.25	2227586.74	Аналитический метод	0.10	Закрепление отсутствует
1616	386330.94	2227173.00	Аналитический метод	0.10	Закрепление отсутствует
1617	386155.46	2227078.77	Аналитический метод	0.10	Закрепление отсутствует
1618	385844.73	2226916.09	Аналитический метод	0.10	Закрепление отсутствует
1619	385578.12	2226778.79	Аналитический метод	0.10	Закрепление отсутствует
1620	385567.49	2226773.32	Аналитический метод	0.10	Закрепление отсутствует
1621	385522.19	2226749.60	Аналитический метод	0.10	Закрепление отсутствует
1622	385436.21	2226704.59	Аналитический метод	0.10	Закрепление отсутствует

2. Сведения о характерных точках границ объекта					
Обозначение характерных точек границ	Координаты, м		Метод определения координат характерной точки	Средняя квадратическая погрешность положения характерной точки (M _t), м	Описание обозначения точки на местности (при наличии)
	X	Y			
1	2	3	4	5	6
1623	385436.08	2226704.28	Аналитический метод	0.10	Закрепление отсутствует
1624	385432.21	2226700.04	Аналитический метод	0.10	Закрепление отсутствует
1625	385425.92	2226698.02	Аналитический метод	0.10	Закрепление отсутствует
1626	385422.71	2226697.53	Аналитический метод	0.10	Закрепление отсутствует
1627	385395.71	2226683.40	Аналитический метод	0.10	Закрепление отсутствует
1628	385400.10	2226675.05	Аналитический метод	0.10	Закрепление отсутствует
1629	385404.55	2226666.58	Аналитический метод	0.10	Закрепление отсутствует
1630	385378.15	2226652.76	Аналитический метод	0.10	Закрепление отсутствует
1631	385236.22	2226578.42	Аналитический метод	0.10	Закрепление отсутствует
1632	385229.37	2226596.31	Аналитический метод	0.10	Закрепление отсутствует
1633	385010.95	2226481.96	Аналитический метод	0.10	Закрепление отсутствует
1634	384897.51	2226421.64	Аналитический метод	0.10	Закрепление отсутствует
1635	384738.51	2226337.11	Аналитический метод	0.10	Закрепление отсутствует
1636	384720.30	2226327.43	Аналитический метод	0.10	Закрепление отсутствует
1637	384427.21	2226174.00	Аналитический метод	0.10	Закрепление отсутствует
1638	384094.84	2226002.38	Аналитический метод	0.10	Закрепление отсутствует
1639	383874.81	2225857.71	Аналитический метод	0.10	Закрепление отсутствует
1640	383653.41	2225712.14	Аналитический метод	0.10	Закрепление отсутствует
1641	383270.51	2225460.39	Аналитический метод	0.10	Закрепление отсутствует
1642	383147.86	2225377.24	Аналитический метод	0.10	Закрепление отсутствует
1643	382247.39	2224785.19	Аналитический метод	0.10	Закрепление отсутствует
1644	382024.84	2224641.39	Аналитический метод	0.10	Закрепление отсутствует
1645	381818.59	2224503.27	Аналитический метод	0.10	Закрепление отсутствует
1646	381462.31	2224271.54	Аналитический метод	0.10	Закрепление отсутствует
1647	381267.95	2224141.23	Аналитический метод	0.10	Закрепление отсутствует

2. Сведения о характерных точках границ объекта					
Обозначение характерных точек границ	Координаты, м		Метод определения координат характерной точки	Средняя квадратическая погрешность положения характерной точки (Mt), м	Описание обозначения точки на местности (при наличии)
	X	Y			
1	2	3	4	5	6
1648	380932.63	2223923.28	Аналитический метод	0.10	Закрепление отсутствует
1649	380814.09	2223842.83	Аналитический метод	0.10	Закрепление отсутствует
1650	379804.19	2223178.83	Аналитический метод	0.10	Закрепление отсутствует
1651	379620.18	2223060.36	Аналитический метод	0.10	Закрепление отсутствует
1652	379245.51	2222814.02	Аналитический метод	0.10	Закрепление отсутствует
1653	378949.20	2222616.69	Аналитический метод	0.10	Закрепление отсутствует
1654	378737.98	2222477.81	Аналитический метод	0.10	Закрепление отсутствует
1655	378523.70	2222339.44	Аналитический метод	0.10	Закрепление отсутствует
1656	378411.11	2222262.91	Аналитический метод	0.10	Закрепление отсутствует
1657	378255.51	2222163.12	Аналитический метод	0.10	Закрепление отсутствует
1658	377884.69	2221916.79	Аналитический метод	0.10	Закрепление отсутствует
1659	377699.37	2221794.95	Аналитический метод	0.10	Закрепление отсутствует
1660	377501.87	2221667.61	Аналитический метод	0.10	Закрепление отсутствует
1661	377316.53	2221543.24	Аналитический метод	0.10	Закрепление отсутствует
1662	377064.96	2221380.35	Аналитический метод	0.10	Закрепление отсутствует
1663	376565.96	2221052.26	Аналитический метод	0.10	Закрепление отсутствует
1664	376270.42	2220855.44	Аналитический метод	0.10	Закрепление отсутствует
1665	375967.84	2220659.01	Аналитический метод	0.10	Закрепление отсутствует
1666	375862.38	2220589.67	Аналитический метод	0.10	Закрепление отсутствует
1667	375654.64	2220450.57	Аналитический метод	0.10	Закрепление отсутствует
1668	375497.48	2220349.75	Аналитический метод	0.10	Закрепление отсутствует
1669	375406.91	2220290.21	Аналитический метод	0.10	Закрепление отсутствует
1670	375289.27	2220210.35	Аналитический метод	0.10	Закрепление отсутствует
1671	375201.78	2220152.82	Аналитический метод	0.10	Закрепление отсутствует
1672	374831.44	2219911.85	Аналитический метод	0.10	Закрепление отсутствует

2. Сведения о характерных точках границ объекта					
Обозначение характерных точек границ	Координаты, м		Метод определения координат характерной точки	Средняя квадратическая погрешность положения характерной точки (M _t), м	Описание обозначения точки на местности (при наличии)
	X	Y			
1	2	3	4	5	6
1673	374515.04	2219703.82	Аналитический метод	0.10	Закрепление отсутствует
1674	374362.40	2219111.83	Аналитический метод	0.10	Закрепление отсутствует
1675	374323.02	2218950.70	Аналитический метод	0.10	Закрепление отсутствует
1676	374295.84	2218853.70	Аналитический метод	0.10	Закрепление отсутствует
1677	374179.94	2218395.81	Аналитический метод	0.10	Закрепление отсутствует
1678	374124.00	2218187.26	Аналитический метод	0.10	Закрепление отсутствует
1679	374072.79	2217980.25	Аналитический метод	0.10	Закрепление отсутствует
1680	373968.15	2217582.85	Аналитический метод	0.10	Закрепление отсутствует
1681	373939.41	2217462.98	Аналитический метод	0.10	Закрепление отсутствует
1682	373895.58	2217292.99	Аналитический метод	0.10	Закрепление отсутствует
1683	373853.12	2217136.75	Аналитический метод	0.10	Закрепление отсутствует
1684	373729.73	2216649.77	Аналитический метод	0.10	Закрепление отсутствует
1685	373627.14	2216251.88	Аналитический метод	0.10	Закрепление отсутствует
1686	373622.16	2216232.58	Аналитический метод	0.10	Закрепление отсутствует
1687	373284.63	2214923.58	Аналитический метод	0.10	Закрепление отсутствует
1688	373254.36	2214814.61	Аналитический метод	0.10	Закрепление отсутствует
1689	373223.82	2214687.77	Аналитический метод	0.10	Закрепление отсутствует
1690	373137.52	2214353.05	Аналитический метод	0.10	Закрепление отсутствует
1691	373047.86	2214013.75	Аналитический метод	0.10	Закрепление отсутствует
1692	373025.33	2213923.69	Аналитический метод	0.10	Закрепление отсутствует
1693	372977.67	2213733.13	Аналитический метод	0.10	Закрепление отсутствует
1694	372798.71	2213039.06	Аналитический метод	0.10	Закрепление отсутствует
1695	372730.22	2212782.17	Аналитический метод	0.10	Закрепление отсутствует
1696	372776.24	2212653.70	Аналитический метод	0.10	Закрепление отсутствует
1697	373631.86	2210135.71	Аналитический метод	0.10	Закрепление отсутствует

2. Сведения о характерных точках границ объекта					
Обозначение характерных точек границ	Координаты, м		Метод определения координат характерной точки	Средняя квадратическая погрешность положения характерной точки (Mt), м	Описание обозначения точки на местности (при наличии)
	X	Y			
1	2	3	4	5	6
1698	373661.23	2210049.27	Аналитический метод	0.10	Закрепление отсутствует
1699	373727.12	2209855.36	Аналитический метод	0.10	Закрепление отсутствует
1700	373749.80	2209787.98	Аналитический метод	0.10	Закрепление отсутствует
1701	373808.06	2209616.58	Аналитический метод	0.10	Закрепление отсутствует
1702	374014.93	2209007.66	Аналитический метод	0.10	Закрепление отсутствует
1703	374032.28	2208956.58	Аналитический метод	0.10	Закрепление отсутствует
1704	374073.10	2208836.44	Аналитический метод	0.10	Закрепление отсутствует
1705	374118.02	2208697.68	Аналитический метод	0.10	Закрепление отсутствует
1706	374142.37	2208626.00	Аналитический метод	0.10	Закрепление отсутствует
1707	374140.96	2208587.32	Аналитический метод	0.10	Закрепление отсутствует
1708	374134.56	2208411.67	Аналитический метод	0.10	Закрепление отсутствует
1709	374132.33	2208379.43	Аналитический метод	0.10	Закрепление отсутствует
1710	374129.26	2208335.50	Аналитический метод	0.10	Закрепление отсутствует
1711	374103.96	2208313.82	Аналитический метод	0.10	Закрепление отсутствует
1712	374067.52	2208282.57	Аналитический метод	0.10	Закрепление отсутствует
1713	373897.44	2208136.77	Аналитический метод	0.10	Закрепление отсутствует
1714	373857.13	2208102.22	Аналитический метод	0.10	Закрепление отсутствует
1715	373783.93	2208039.47	Аналитический метод	0.10	Закрепление отсутствует
1716	373624.06	2207902.42	Аналитический метод	0.10	Закрепление отсутствует
1717	373573.10	2207858.73	Аналитический метод	0.10	Закрепление отсутствует
1718	373535.71	2207816.06	Аналитический метод	0.10	Закрепление отсутствует
1719	373467.59	2207702.61	Аналитический метод	0.10	Закрепление отсутствует
1720	373461.47	2207695.10	Аналитический метод	0.10	Закрепление отсутствует
1721	373455.30	2207687.31	Аналитический метод	0.10	Закрепление отсутствует
1722	373437.77	2207665.48	Аналитический метод	0.10	Закрепление отсутствует

2. Сведения о характерных точках границ объекта					
Обозначение характерных точек границ	Координаты, м		Метод определения координат характерной точки	Средняя квадратическая погрешность положения характерной точки (Mt), м	Описание обозначения точки на местности (при наличии)
	X	Y			
1	2	3	4	5	6
1723	373428.21	2207653.58	Аналитический метод	0.10	Закрепление отсутствует
1724	373466.84	2207622.76	Аналитический метод	0.10	Закрепление отсутствует
1725	373476.74	2207634.46	Аналитический метод	0.10	Закрепление отсутствует
1726	373494.84	2207655.83	Аналитический метод	0.10	Закрепление отсутствует
1727	373503.00	2207665.47	Аналитический метод	0.10	Закрепление отсутствует
1728	373618.59	2207802.01	Аналитический метод	0.10	Закрепление отсутствует
1729	373651.43	2207824.42	Аналитический метод	0.10	Закрепление отсутствует
1730	373749.20	2207891.15	Аналитический метод	0.10	Закрепление отсутствует
1731	373815.83	2207948.27	Аналитический метод	0.10	Закрепление отсутствует
1732	373948.01	2208061.58	Аналитический метод	0.10	Закрепление отсутствует
1733	373988.31	2208096.13	Аналитический метод	0.10	Закрепление отсутствует
1734	374126.89	2208214.92	Аналитический метод	0.10	Закрепление отсутствует
1735	374163.33	2208246.17	Аналитический метод	0.10	Закрепление отсутствует
1736	374174.01	2208255.33	Аналитический метод	0.10	Закрепление отсутствует
1737	374217.34	2208292.47	Аналитический метод	0.10	Закрепление отсутствует
1738	374217.92	2208313.03	Аналитический метод	0.10	Закрепление отсутствует
1739	374220.27	2208407.68	Аналитический метод	0.10	Закрепление отсутствует
1740	374233.06	2208638.85	Аналитический метод	0.10	Закрепление отсутствует
1741	374203.24	2208726.63	Аналитический метод	0.10	Закрепление отсутствует
1742	374154.34	2208864.04	Аналитический метод	0.10	Закрепление отсутствует
1743	374112.02	2208988.61	Аналитический метод	0.10	Закрепление отсутствует
1744	374093.91	2209041.90	Аналитический метод	0.10	Закрепление отсутствует
1745	373835.43	2209802.74	Аналитический метод	0.10	Закрепление отсутствует
1746	373718.82	2210145.97	Аналитический метод	0.10	Закрепление отсутствует
1747	373694.49	2210217.59	Аналитический метод	0.10	Закрепление отсутствует

2. Сведения о характерных точках границ объекта					
Обозначение характерных точек границ	Координаты, м		Метод определения координат характерной точки	Средняя квадратическая погрешность положения характерной точки (Mt), м	Описание обозначения точки на местности (при наличии)
	X	Y			
1	2	3	4	5	6
1748	372857.49	2212681.28	Аналитический метод	0.10	Закрепление отсутствует
1749	372824.07	2212785.68	Аналитический метод	0.10	Закрепление отсутствует
1750	372881.79	2213017.64	Аналитический метод	0.10	Закрепление отсутствует
1751	373060.75	2213711.70	Аналитический метод	0.10	Закрепление отсутствует
1752	373119.19	2213931.73	Аналитический метод	0.10	Закрепление отсутствует
1753	373135.01	2213991.27	Аналитический метод	0.10	Закрепление отсутствует
1754	373220.60	2214331.63	Аналитический метод	0.10	Закрепление отсутствует
1755	373306.91	2214666.35	Аналитический метод	0.10	Закрепление отсутствует
1756	373341.52	2214792.13	Аналитический метод	0.10	Закрепление отсутствует
1757	373367.71	2214902.15	Аналитический метод	0.10	Закрепление отсутствует
1758	373708.17	2216222.55	Аналитический метод	0.10	Закрепление отсутствует
1759	373710.46	2216231.42	Аналитический метод	0.10	Закрепление отсутствует
1760	373812.81	2216628.35	Аналитический метод	0.10	Закрепление отсутствует
1761	373940.28	2217114.28	Аналитический метод	0.10	Закрепление отсутствует
1762	373978.66	2217271.57	Аналитический метод	0.10	Закрепление отсутствует
1763	374022.50	2217441.56	Аналитический метод	0.10	Закрепление отсутствует
1764	374055.30	2217560.37	Аналитический метод	0.10	Закрепление отсутствует
1765	374155.87	2217958.82	Аналитический метод	0.10	Закрепление отсутствует
1766	374211.15	2218164.78	Аналитический метод	0.10	Закрепление отсутствует
1767	374263.02	2218374.38	Аналитический метод	0.10	Закрепление отсутствует
1768	374382.99	2218831.23	Аналитический метод	0.10	Закрепление отсутствует
1769	374406.11	2218929.28	Аналитический метод	0.10	Закрепление отсутствует
1770	374449.55	2219089.35	Аналитический метод	0.10	Закрепление отсутствует
1771	374593.52	2219647.70	Аналитический метод	0.10	Закрепление отсутствует
1772	374880.89	2219836.64	Аналитический метод	0.10	Закрепление отсутствует

2. Сведения о характерных точках границ объекта					
Обозначение характерных точек границ	Координаты, м		Метод определения координат характерной точки	Средняя квадратическая погрешность положения характерной точки (Mt), м	Описание обозначения точки на местности (при наличии)
	X	Y			
1	2	3	4	5	6
1773	375248.92	2220081.13	Аналитический метод	0.10	Закрепление отсутствует
1774	375336.41	2220138.65	Аналитический метод	0.10	Закрепление отсутствует
1775	375456.35	2220215.00	Аналитический метод	0.10	Закрепление отсутствует
1776	375546.92	2220274.55	Аналитический метод	0.10	Закрепление отсутствует
1777	375701.78	2220378.88	Аналитический метод	0.10	Закрепление отсутствует
1778	375911.82	2220514.47	Аналитический метод	0.10	Закрепление отсутствует
1779	376017.28	2220583.81	Аналитический метод	0.10	Закрепление отсутствует
1780	376317.56	2220783.74	Аналитический метод	0.10	Закрепление отсутствует
1781	376615.41	2220977.06	Аналитический метод	0.10	Закрепление отсутствует
1782	377114.41	2221305.15	Аналитический метод	0.10	Закрепление отсутствует
1783	377363.67	2221471.54	Аналитический метод	0.10	Закрепление отсутствует
1784	377551.33	2221592.41	Аналитический метод	0.10	Закрепление отсутствует
1785	377931.83	2221845.10	Аналитический метод	0.10	Закрепление отсутствует
1786	378304.96	2222087.91	Аналитический метод	0.10	Закрепление отсутствует
1787	378458.25	2222191.21	Аналитический метод	0.10	Закрепление отсутствует
1788	378573.14	2222264.24	Аналитический метод	0.10	Закрепление отсутствует
1789	378785.11	2222406.12	Аналитический метод	0.10	Закрепление отсутствует
1790	378996.34	2222545.00	Аналитический метод	0.10	Закрепление отсутствует
1791	379294.96	2222738.82	Аналитический метод	0.10	Закрепление отсутствует
1792	379669.63	2222985.16	Аналитический метод	0.10	Закрепление отсутствует
1793	379851.32	2223107.14	Аналитический метод	0.10	Закрепление отсутствует
1794	380861.23	2223771.13	Аналитический метод	0.10	Закрепление отсутствует
1795	380982.08	2223848.08	Аналитический метод	0.10	Закрепление отсутствует
1796	381315.09	2224069.54	Аналитический метод	0.10	Закрепление отсутствует
1797	381511.76	2224196.33	Аналитический метод	0.10	Закрепление отсутствует

2. Сведения о характерных точках границ объекта					
Обозначение характерных точек границ	Координаты, м		Метод определения координат характерной точки	Средняя квадратическая погрешность положения характерной точки (Mt), м	Описание обозначения точки на местности (при наличии)
	X	Y			
1	2	3	4	5	6
1798	381865.73	2224431.58	Аналитический метод	0.10	Закрепление отсутствует
1799	382074.29	2224566.18	Аналитический метод	0.10	Закрепление отсутствует
1800	382294.52	2224713.50	Аналитический метод	0.10	Закрепление отсутствует
1801	383195.00	2225305.55	Аналитический метод	0.10	Закрепление отсутствует
1802	383319.96	2225385.19	Аналитический метод	0.10	Закрепление отсутствует
1803	384140.54	2225924.72	Аналитический метод	0.10	Закрепление отсутствует
1804	384467.01	2226097.99	Аналитический метод	0.10	Закрепление отсутствует
1805	384760.09	2226251.42	Аналитический метод	0.10	Закрепление отсутствует
1806	384797.77	2226270.84	Аналитический метод	0.10	Закрепление отсутствует
1807	384926.51	2226337.19	Аналитический метод	0.10	Закрепление отсутствует
1808	385052.69	2226402.23	Аналитический метод	0.10	Закрепление отсутствует
1809	385166.03	2226461.56	Аналитический метод	0.10	Закрепление отсутствует
1810	385267.67	2226514.78	Аналитический метод	0.10	Закрепление отсутствует
1811	385269.13	2226515.54	Аналитический метод	0.10	Закрепление отсутствует
1812	385267.51	2226519.18	Аналитический метод	0.10	Закрепление отсутствует
1813	385261.40	2226532.90	Аналитический метод	0.10	Закрепление отсутствует
1814	385330.13	2226568.89	Аналитический метод	0.10	Закрепление отсутствует
1815	385326.18	2226576.44	Аналитический метод	0.10	Закрепление отсутствует
1816	385398.21	2226614.56	Аналитический метод	0.10	Закрепление отсутствует
1817	385424.55	2226628.50	Аналитический метод	0.10	Закрепление отсутствует
1818	385427.55	2226622.79	Аналитический метод	0.10	Закрепление отсутствует
1819	385437.56	2226603.72	Аналитический метод	0.10	Закрепление отсутствует
1820	385565.50	2226670.70	Аналитический метод	0.10	Закрепление отсутствует
1821	385609.23	2226693.59	Аналитический метод	0.10	Закрепление отсутствует
1822	385626.26	2226702.65	Аналитический метод	0.10	Закрепление отсутствует

2. Сведения о характерных точках границ объекта					
Обозначение характерных точек границ	Координаты, м		Метод определения координат характерной точки	Средняя квадратическая погрешность положения характерной точки (M _t), м	Описание обозначения точки на местности (при наличии)
	X	Y			
1	2	3	4	5	6
1823	385884.52	2226840.08	Аналитический метод	0.10	Закрепление отсутствует
1824	386195.26	2227002.75	Аналитический метод	0.10	Закрепление отсутствует
1825	386372.68	2227093.27	Аналитический метод	0.10	Закрепление отсутствует
1826	387172.63	2227512.05	Аналитический метод	0.10	Закрепление отсутствует
1827	387415.73	2227729.32	Аналитический метод	0.10	Закрепление отсутствует
1828	388013.24	2228256.38	Аналитический метод	0.10	Закрепление отсутствует
1829	388169.49	2228391.55	Аналитический метод	0.10	Закрепление отсутствует
1830	388431.52	2228401.19	Аналитический метод	0.10	Закрепление отсутствует
1831	389105.91	2228420.79	Аналитический метод	0.10	Закрепление отсутствует
1832	389254.18	2228423.00	Аналитический метод	0.10	Закрепление отсутствует
1833	389552.92	2228433.79	Аналитический метод	0.10	Закрепление отсутствует
1834	389821.93	2228439.51	Аналитический метод	0.10	Закрепление отсутствует
1835	390618.79	2228462.68	Аналитический метод	0.10	Закрепление отсутствует
1836	390850.48	2228470.61	Аналитический метод	0.10	Закрепление отсутствует
1837	391373.49	2228484.63	Аналитический метод	0.10	Закрепление отсутствует
1838	391601.50	2228456.52	Аналитический метод	0.10	Закрепление отсутствует
1839	393533.45	2228208.18	Аналитический метод	0.10	Закрепление отсутствует
1840	393574.14	2228202.95	Аналитический метод	0.10	Закрепление отсутствует
1841	394347.86	2228103.49	Аналитический метод	0.10	Закрепление отсутствует
1842	394797.23	2228045.73	Аналитический метод	0.10	Закрепление отсутствует
1843	395571.02	2227946.26	Аналитический метод	0.10	Закрепление отсутствует
1844	398066.62	2227625.46	Аналитический метод	0.10	Закрепление отсутствует
1845	398893.36	2227519.19	Аналитический метод	0.10	Закрепление отсутствует
1846	399169.82	2227482.44	Аналитический метод	0.10	Закрепление отсутствует
1847	399459.54	2227488.65	Аналитический метод	0.10	Закрепление отсутствует

2. Сведения о характерных точках границ объекта					
Обозначение характерных точек границ	Координаты, м		Метод определения координат характерной точки	Средняя квадратическая погрешность положения характерной точки (Mt), м	Описание обозначения точки на местности (при наличии)
	X	Y			
1	2	3	4	5	6
1848	404868.52	2227582.05	Аналитический метод	0.10	Закрепление отсутствует
1849	404986.73	2227582.89	Аналитический метод	0.10	Закрепление отсутствует
1850	405400.63	2227591.24	Аналитический метод	0.10	Закрепление отсутствует
1851	405562.95	2227594.04	Аналитический метод	0.10	Закрепление отсутствует
1852	405604.88	2227571.09	Аналитический метод	0.10	Закрепление отсутствует
1853	405620.53	2227593.52	Аналитический метод	0.10	Закрепление отсутствует
1854	405620.56	2227595.03	Аналитический метод	0.10	Закрепление отсутствует
1855	406536.37	2227610.84	Аналитический метод	0.10	Закрепление отсутствует
1856	408791.59	2227649.79	Аналитический метод	0.10	Закрепление отсутствует
1857	411337.64	2227693.75	Аналитический метод	0.10	Закрепление отсутствует
1858	411629.02	2227697.56	Аналитический метод	0.10	Закрепление отсутствует
1859	411902.12	2227818.90	Аналитический метод	0.10	Закрепление отсутствует
1860	412579.44	2228116.52	Аналитический метод	0.10	Закрепление отсутствует
1861	412726.60	2228179.87	Аналитический метод	0.10	Закрепление отсутствует
1862	413101.43	2228345.88	Аналитический метод	0.10	Закрепление отсутствует
1863	413502.23	2228522.00	Аналитический метод	0.10	Закрепление отсутствует
1864	414073.72	2228773.11	Аналитический метод	0.10	Закрепление отсутствует
1865	416122.51	2229673.37	Аналитический метод	0.10	Закрепление отсутствует
1866	416309.81	2229754.38	Аналитический метод	0.10	Закрепление отсутствует
1867	416516.19	2229814.47	Аналитический метод	0.10	Закрепление отсутствует
1868	418086.15	2230262.20	Аналитический метод	0.10	Закрепление отсутствует
1869	419637.21	2230704.54	Аналитический метод	0.10	Закрепление отсутствует
1870	420115.54	2230840.95	Аналитический метод	0.10	Закрепление отсутствует
1871	420383.42	2230916.10	Аналитический метод	0.10	Закрепление отсутствует
1872	420713.80	2231011.56	Аналитический метод	0.10	Закрепление отсутствует

2. Сведения о характерных точках границ объекта					
Обозначение характерных точек границ	Координаты, м		Метод определения координат характерной точки	Средняя квадратическая погрешность положения характерной точки (Mt), м	Описание обозначения точки на местности (при наличии)
	X	Y			
1	2	3	4	5	6
1873	421743.79	2231305.30	Аналитический метод	0.10	Закрепление отсутствует
1874	422177.33	2231428.94	Аналитический метод	0.10	Закрепление отсутствует
1875	422196.53	2231434.41	Аналитический метод	0.10	Закрепление отсутствует
1876	423752.55	2231878.17	Аналитический метод	0.10	Закрепление отсутствует
1877	423753.07	2231878.32	Аналитический метод	0.10	Закрепление отсутствует
1878	423755.19	2231878.93	Аналитический метод	0.10	Закрепление отсутствует
1879	424146.80	2231990.61	Аналитический метод	0.10	Закрепление отсутствует
1880	424378.61	2232055.54	Аналитический метод	0.10	Закрепление отсутствует
1881	424607.37	2231899.31	Аналитический метод	0.10	Закрепление отсутствует
1882	425219.08	2231476.43	Аналитический метод	0.10	Закрепление отсутствует
1883	425229.35	2231469.33	Аналитический метод	0.10	Закрепление отсутствует
1884	425281.66	2231433.90	Аналитический метод	0.10	Закрепление отсутствует
1885	425447.04	2231321.89	Аналитический метод	0.10	Закрепление отсутствует
1886	426258.78	2230762.62	Аналитический метод	0.10	Закрепление отсутствует
1887	426452.14	2230626.85	Аналитический метод	0.10	Закрепление отсутствует
1888	426728.35	2230439.10	Аналитический метод	0.10	Закрепление отсутствует
1889	427463.56	2229932.56	Аналитический метод	0.10	Закрепление отсутствует
1890	427747.32	2229734.42	Аналитический метод	0.10	Закрепление отсутствует
1891	428032.28	2229748.68	Аналитический метод	0.10	Закрепление отсутствует
1892	434300.84	2230014.34	Аналитический метод	0.10	Закрепление отсутствует
1893	434322.05	2230015.24	Аналитический метод	0.10	Закрепление отсутствует
1894	434353.42	2230016.57	Аналитический метод	0.10	Закрепление отсутствует
1895	434601.34	2230027.07	Аналитический метод	0.10	Закрепление отсутствует
1896	434807.96	2230035.83	Аналитический метод	0.10	Закрепление отсутствует
1897	435063.62	2230044.60	Аналитический метод	0.10	Закрепление отсутствует

2. Сведения о характерных точках границ объекта					
Обозначение характерных точек границ	Координаты, м		Метод определения координат характерной точки	Средняя квадратическая погрешность положения характерной точки (Mt), м	Описание обозначения точки на местности (при наличии)
	X	Y			
1	2	3	4	5	6
1898	435325.08	2229993.35	Аналитический метод	0.10	Закрепление отсутствует
1899	439654.10	2229109.90	Аналитический метод	0.10	Закрепление отсутствует
1900	442146.30	2228601.30	Аналитический метод	0.10	Закрепление отсутствует
1901	442614.61	2228503.54	Аналитический метод	0.10	Закрепление отсутствует
1902	442687.46	2228531.54	Аналитический метод	0.10	Закрепление отсутствует
1903	443487.09	2228811.45	Аналитический метод	0.10	Закрепление отсутствует
1904	445428.77	2229491.13	Аналитический метод	0.10	Закрепление отсутствует
1905	445644.92	2229564.56	Аналитический метод	0.10	Закрепление отсутствует
1906	445722.80	2229592.43	Аналитический метод	0.10	Закрепление отсутствует
1907	445932.07	2229667.31	Аналитический метод	0.10	Закрепление отсутствует
1908	446606.69	2229903.45	Аналитический метод	0.10	Закрепление отсутствует
1909	446817.19	2229974.91	Аналитический метод	0.10	Закрепление отсутствует
1910	447061.87	2230062.79	Аналитический метод	0.10	Закрепление отсутствует
1911	447318.40	2230152.59	Аналитический метод	0.10	Закрепление отсутствует
1912	447683.74	2230278.25	Аналитический метод	0.10	Закрепление отсутствует
1913	447857.58	2230341.32	Аналитический метод	0.10	Закрепление отсутствует
1914	448761.52	2230657.75	Аналитический метод	0.10	Закрепление отсутствует
1915	449046.57	2230755.30	Аналитический метод	0.10	Закрепление отсутствует
1916	449311.04	2230850.11	Аналитический метод	0.10	Закрепление отсутствует
1917	449993.15	2231088.87	Аналитический метод	0.10	Закрепление отсутствует
1918	450061.82	2231112.91	Аналитический метод	0.10	Закрепление отсутствует
1919	450057.38	2231121.70	Аналитический метод	0.10	Закрепление отсутствует
1920	450049.08	2231138.14	Аналитический метод	0.10	Закрепление отсутствует
1921	450075.76	2231147.43	Аналитический метод	0.10	Закрепление отсутствует
1922	450088.48	2231122.25	Аналитический метод	0.10	Закрепление отсутствует

2. Сведения о характерных точках границ объекта					
Обозначение характерных точек границ	Координаты, м		Метод определения координат характерной точки	Средняя квадратическая погрешность положения характерной точки (M _t), м	Описание обозначения точки на местности (при наличии)
	X	Y			
1	2	3	4	5	6
1923	453393.92	2232279.31	Аналитический метод	0.10	Закрепление отсутствует
1924	453728.18	2232394.09	Аналитический метод	0.10	Закрепление отсутствует
1925	453848.23	2232438.34	Аналитический метод	0.10	Закрепление отсутствует
1926	454846.42	2232787.75	Аналитический метод	0.10	Закрепление отсутствует
1927	455021.18	2232846.72	Аналитический метод	0.10	Закрепление отсутствует
1928	455212.54	2232886.19	Аналитический метод	0.10	Закрепление отсутствует
1929	458204.76	2233470.21	Аналитический метод	0.10	Закрепление отсутствует
1930	458396.72	2233505.54	Аналитический метод	0.10	Закрепление отсутствует
1931	458766.04	2233577.62	Аналитический метод	0.10	Закрепление отсутствует
1932	459008.78	2233627.14	Аналитический метод	0.10	Закрепление отсутствует
1933	459315.55	2233684.87	Аналитический метод	0.10	Закрепление отсутствует
1934	459584.99	2233739.60	Аналитический метод	0.10	Закрепление отсутствует
1935	459918.38	2233804.67	Аналитический метод	0.10	Закрепление отсутствует
1936	459925.10	2233805.98	Аналитический метод	0.10	Закрепление отсутствует
1937	460258.87	2233871.13	Аналитический метод	0.10	Закрепление отсутствует
1938	460472.07	2233912.74	Аналитический метод	0.10	Закрепление отсутствует
1939	460915.36	2233997.12	Аналитический метод	0.10	Закрепление отсутствует
1940	461291.75	2234072.73	Аналитический метод	0.10	Закрепление отсутствует
1941	463400.78	2234484.37	Аналитический метод	0.10	Закрепление отсутствует
1942	463698.22	2234540.36	Аналитический метод	0.10	Закрепление отсутствует
1943	466065.51	2233078.81	Аналитический метод	0.10	Закрепление отсутствует
1944	466275.48	2232946.50	Аналитический метод	0.10	Закрепление отсутствует
1945	466447.45	2232840.14	Аналитический метод	0.10	Закрепление отсутствует
1946	466790.32	2232630.59	Аналитический метод	0.10	Закрепление отсутствует
1947	470495.01	2230339.64	Аналитический метод	0.10	Закрепление отсутствует

2. Сведения о характерных точках границ объекта					
Обозначение характерных точек границ	Координаты, м		Метод определения координат характерной точки	Средняя квадратическая погрешность положения характерной точки (Mt), м	Описание обозначения точки на местности (при наличии)
	X	Y			
1	2	3	4	5	6
1948	470733.70	2230189.67	Аналитический метод	0.10	Закрепление отсутствует
1949	470777.21	2229961.33	Аналитический метод	0.10	Закрепление отсутствует
1950	471357.64	2226767.20	Аналитический метод	0.10	Закрепление отсутствует
1951	471362.28	2226741.70	Аналитический метод	0.10	Закрепление отсутствует
1952	471902.84	2223766.99	Аналитический метод	0.10	Закрепление отсутствует
1953	471971.24	2223378.79	Аналитический метод	0.10	Закрепление отсутствует
1954	472040.11	2222999.82	Аналитический метод	0.10	Закрепление отсутствует
1955	472096.32	2222702.24	Аналитический метод	0.10	Закрепление отсутствует
1956	472317.09	2221487.33	Аналитический метод	0.10	Закрепление отсутствует
1957	472381.55	2221120.21	Аналитический метод	0.10	Закрепление отсутствует
1958	472482.50	2221094.01	Аналитический метод	0.10	Закрепление отсутствует
1959	472483.45	2221093.77	Аналитический метод	0.10	Закрепление отсутствует
1960	472627.03	2221056.51	Аналитический метод	0.10	Закрепление отсутствует
1961	473061.35	2220939.64	Аналитический метод	0.10	Закрепление отсутствует
1962	473370.07	2220854.39	Аналитический метод	0.10	Закрепление отсутствует
1963	473582.76	2220798.66	Аналитический метод	0.10	Закрепление отсутствует
1964	473583.82	2220798.38	Аналитический метод	0.10	Закрепление отсутствует
1965	473679.56	2220773.29	Аналитический метод	0.10	Закрепление отсутствует
1966	474803.39	2220470.89	Аналитический метод	0.10	Закрепление отсутствует
1967	475119.74	2220383.59	Аналитический метод	0.10	Закрепление отсутствует
1968	475273.74	2220342.15	Аналитический метод	0.10	Закрепление отсутствует
1969	475313.77	2220331.38	Аналитический метод	0.10	Закрепление отсутствует
1970	475305.08	2220362.71	Аналитический метод	0.10	Закрепление отсутствует
1971	475332.33	2220355.38	Аналитический метод	0.10	Закрепление отсутствует
1972	475353.61	2220349.66	Аналитический метод	0.10	Закрепление отсутствует

2. Сведения о характерных точках границ объекта					
Обозначение характерных точек границ	Координаты, м		Метод определения координат характерной точки	Средняя квадратическая погрешность положения характерной точки (Mt), м	Описание обозначения точки на местности (при наличии)
	X	Y			
1	2	3	4	5	6
1973	475361.21	2220347.61	Аналитический метод	0.10	Закрепление отсутствует
1974	475357.75	2220325.15	Аналитический метод	0.10	Закрепление отсутствует
1975	475356.92	2220319.76	Аналитический метод	0.10	Закрепление отсутствует
1976	475358.73	2220319.28	Аналитический метод	0.10	Закрепление отсутствует
1977	475378.01	2220314.17	Аналитический метод	0.10	Закрепление отсутствует
1978	475532.33	2220273.26	Аналитический метод	0.10	Закрепление отсутствует
1979	475643.86	2220243.91	Аналитический метод	0.10	Закрепление отсутствует
1980	475677.59	2220235.03	Аналитический метод	0.10	Закрепление отсутствует
1981	475680.37	2220234.30	Аналитический метод	0.10	Закрепление отсутствует
1982	475689.84	2220231.81	Аналитический метод	0.10	Закрепление отсутствует
1983	475746.36	2220216.67	Аналитический метод	0.10	Закрепление отсутствует
1984	476110.22	2220119.24	Аналитический метод	0.10	Закрепление отсутствует
1985	476110.86	2220119.07	Аналитический метод	0.10	Закрепление отсутствует
1986	476314.54	2220062.54	Аналитический метод	0.10	Закрепление отсутствует
1987	476312.52	2220092.16	Аналитический метод	0.10	Закрепление отсутствует
1988	476340.59	2220083.86	Аналитический метод	0.10	Закрепление отсутствует
1989	476403.35	2220050.20	Аналитический метод	0.10	Закрепление отсутствует
1990	476573.10	2219902.89	Аналитический метод	0.10	Закрепление отсутствует
1991	476576.25	2219900.16	Аналитический метод	0.10	Закрепление отсутствует
1992	476569.47	2219892.47	Аналитический метод	0.10	Закрепление отсутствует
1993	476629.52	2219839.61	Аналитический метод	0.10	Закрепление отсутствует
1994	476636.49	2219847.52	Аналитический метод	0.10	Закрепление отсутствует
1995	476683.22	2219806.40	Аналитический метод	0.10	Закрепление отсутствует
1996	476818.80	2219687.11	Аналитический метод	0.10	Закрепление отсутствует
1997	476854.21	2219655.96	Аналитический метод	0.10	Закрепление отсутствует

2. Сведения о характерных точках границ объекта					
Обозначение характерных точек границ	Координаты, м		Метод определения координат характерной точки	Средняя квадратическая погрешность положения характерной точки (Mt), м	Описание обозначения точки на местности (при наличии)
	X	Y			
1	2	3	4	5	6
1998	476849.49	2219650.77	Аналитический метод	0.10	Закрепление отсутствует
1999	476836.08	2219636.02	Аналитический метод	0.10	Закрепление отсутствует
2000	476866.01	2219608.94	Аналитический метод	0.10	Закрепление отсутствует
2001	476882.49	2219594.28	Аналитический метод	0.10	Закрепление отсутствует
2002	476893.61	2219584.39	Аналитический метод	0.10	Закрепление отсутствует
2003	477165.92	2219342.17	Аналитический метод	0.10	Закрепление отсутствует
2004	477604.81	2219388.51	Аналитический метод	0.10	Закрепление отсутствует
2005	477922.35	2219589.58	Аналитический метод	0.10	Закрепление отсутствует
2006	479832.49	2220783.92	Аналитический метод	0.10	Закрепление отсутствует
2007	480057.26	2220922.11	Аналитический метод	0.10	Закрепление отсутствует
2008	480131.66	2220892.11	Аналитический метод	0.10	Закрепление отсутствует
2009	480223.27	2220855.17	Аналитический метод	0.10	Закрепление отсутствует
2010	480226.53	2220853.85	Аналитический метод	0.10	Закрепление отсутствует
2011	480228.00	2220853.26	Аналитический метод	0.10	Закрепление отсутствует
2012	480236.21	2220849.95	Аналитический метод	0.10	Закрепление отсутствует
2013	480247.01	2220845.59	Аналитический метод	0.10	Закрепление отсутствует
2014	480247.29	2220845.48	Аналитический метод	0.10	Закрепление отсутствует
2015	480268.13	2220837.08	Аналитический метод	0.10	Закрепление отсутствует
2016	480271.80	2220858.46	Аналитический метод	0.10	Закрепление отсутствует
2017	480272.98	2220865.31	Аналитический метод	0.10	Закрепление отсутствует
2018	480277.72	2220863.40	Аналитический метод	0.10	Закрепление отсутствует
2019	480276.38	2220855.57	Аналитический метод	0.10	Закрепление отсутствует
2020	480272.88	2220835.16	Аналитический метод	0.10	Закрепление отсутствует
2021	480395.83	2220785.58	Аналитический метод	0.10	Закрепление отсутствует
2022	480404.04	2220782.07	Аналитический метод	0.10	Закрепление отсутствует

2. Сведения о характерных точках границ объекта					
Обозначение характерных точек границ	Координаты, м		Метод определения координат характерной точки	Средняя квадратическая погрешность положения характерной точки (Mt), м	Описание обозначения точки на местности (при наличии)
	X	Y			
1	2	3	4	5	6
2023	480529.99	2220728.30	Аналитический метод	0.10	Закрепление отсутствует
2024	480745.74	2220684.60	Аналитический метод	0.10	Закрепление отсутствует
2025	480948.45	2220645.68	Аналитический метод	0.10	Закрепление отсутствует
2026	481190.57	2220596.64	Аналитический метод	0.10	Закрепление отсутствует
2027	481304.60	2220571.47	Аналитический метод	0.10	Закрепление отсутствует
2028	481570.40	2220424.95	Аналитический метод	0.10	Закрепление отсутствует
2029	483486.09	2219351.83	Аналитический метод	0.10	Закрепление отсутствует
2030	483718.86	2219219.07	Аналитический метод	0.10	Закрепление отсутствует
2031	483874.32	2219039.91	Аналитический метод	0.10	Закрепление отсутствует
2032	483972.10	2218925.23	Аналитический метод	0.10	Закрепление отсутствует
2033	484312.11	2218526.46	Аналитический метод	0.10	Закрепление отсутствует
2034	484485.90	2218319.22	Аналитический метод	0.10	Закрепление отсутствует
2035	484769.93	2218330.40	Аналитический метод	0.10	Закрепление отсутствует
2036	485025.07	2218454.84	Аналитический метод	0.10	Закрепление отсутствует
2037	485910.73	2218878.51	Аналитический метод	0.10	Закрепление отсутствует
2038	485939.93	2218892.48	Аналитический метод	0.10	Закрепление отсутствует
2039	486046.11	2218943.27	Аналитический метод	0.10	Закрепление отсутствует
2040	486490.67	2219155.94	Аналитический метод	0.10	Закрепление отсутствует
2041	487268.39	2219527.98	Аналитический метод	0.10	Закрепление отсутствует
2042	487557.46	2219663.89	Аналитический метод	0.10	Закрепление отсутствует
2043	487762.12	2219902.65	Аналитический метод	0.10	Закрепление отсутствует
2044	488370.73	2220602.95	Аналитический метод	0.10	Закрепление отсутствует
2045	488579.98	2220840.56	Аналитический метод	0.10	Закрепление отсутствует
2046	488826.21	2221005.32	Аналитический метод	0.10	Закрепление отсутствует
2047	490134.46	2221867.54	Аналитический метод	0.10	Закрепление отсутствует

2. Сведения о характерных точках границ объекта					
Обозначение характерных точек границ	Координаты, м		Метод определения координат характерной точки	Средняя квадратическая погрешность положения характерной точки (Mt), м	Описание обозначения точки на местности (при наличии)
	X	Y			
1	2	3	4	5	6
2048	490502.42	2222107.54	Аналитический метод	0.10	Закрепление отсутствует
2049	490696.56	2222238.01	Аналитический метод	0.10	Закрепление отсутствует
2050	491656.55	2222870.71	Аналитический метод	0.10	Закрепление отсутствует
2051	491861.70	2223003.40	Аналитический метод	0.10	Закрепление отсутствует
2052	492040.03	2223123.45	Аналитический метод	0.10	Закрепление отсутствует
2053	493446.75	2224050.58	Аналитический метод	0.10	Закрепление отсутствует
2054	493716.37	2224225.97	Аналитический метод	0.10	Закрепление отсутствует
2055	493738.12	2224240.12	Аналитический метод	0.10	Закрепление отсутствует
2056	493793.40	2224260.37	Аналитический метод	0.10	Закрепление отсутствует
2057	493916.03	2224305.28	Аналитический метод	0.10	Закрепление отсутствует
2058	494012.10	2224340.46	Аналитический метод	0.10	Закрепление отсутствует
2059	494221.46	2224415.45	Аналитический метод	0.10	Закрепление отсутствует
2060	494731.37	2224598.08	Аналитический метод	0.10	Закрепление отсутствует
2061	494798.42	2224622.10	Аналитический метод	0.10	Закрепление отсутствует
2062	494787.02	2224647.76	Аналитический метод	0.10	Закрепление отсутствует
2063	494887.67	2224683.28	Аналитический метод	0.10	Закрепление отсутствует
2064	494891.23	2224673.33	Аналитический метод	0.10	Закрепление отсутствует
2065	494900.21	2224658.56	Аналитический метод	0.10	Закрепление отсутствует
2066	494909.25	2224661.80	Аналитический метод	0.10	Закрепление отсутствует
2067	495249.86	2224783.79	Аналитический метод	0.10	Закрепление отсутствует
2068	495475.91	2224862.44	Аналитический метод	0.10	Закрепление отсутствует
2069	495754.12	2225225.25	Аналитический метод	0.10	Закрепление отсутствует
2070	497079.47	2226936.96	Аналитический метод	0.10	Закрепление отсутствует
2071	497265.08	2227173.10	Аналитический метод	0.10	Закрепление отсутствует
2072	497215.82	2227498.52	Аналитический метод	0.10	Закрепление отсутствует

2. Сведения о характерных точках границ объекта					
Обозначение характерных точек границ	Координаты, м		Метод определения координат характерной точки	Средняя квадратическая погрешность положения характерной точки (Mt), м	Описание обозначения точки на местности (при наличии)
	X	Y			
1	2	3	4	5	6
2073	497003.10	2228969.88	Аналитический метод	0.10	Закрепление отсутствует
2074	496986.96	2229096.17	Аналитический метод	0.10	Закрепление отсутствует
2075	496951.96	2229323.59	Аналитический метод	0.10	Закрепление отсутствует
2076	496814.35	2230275.42	Аналитический метод	0.10	Закрепление отсутствует
2077	496784.74	2230494.13	Аналитический метод	0.10	Закрепление отсутствует
2078	496832.99	2230569.17	Аналитический метод	0.10	Закрепление отсутствует
2079	496981.83	2230790.45	Аналитический метод	0.10	Закрепление отсутствует
2080	497671.30	2231815.40	Аналитический метод	0.10	Закрепление отсутствует
2081	497717.22	2231883.64	Аналитический метод	0.10	Закрепление отсутствует
2082	498065.16	2232400.89	Аналитический метод	0.10	Закрепление отсутствует
2083	498251.76	2232674.52	Аналитический метод	0.10	Закрепление отсутствует
2084	498344.91	2232816.76	Аналитический метод	0.10	Закрепление отсутствует
2085	498576.61	2233157.41	Аналитический метод	0.10	Закрепление отсутствует
2086	498671.08	2233297.85	Аналитический метод	0.10	Закрепление отсутствует
2087	498772.49	2233452.39	Аналитический метод	0.10	Закрепление отсутствует
2088	499848.46	2235051.90	Аналитический метод	0.10	Закрепление отсутствует
2089	500071.95	2235380.44	Аналитический метод	0.10	Закрепление отсутствует
2090	500254.95	2235483.91	Аналитический метод	0.10	Закрепление отсутствует
2091	501866.87	2236374.83	Аналитический метод	0.10	Закрепление отсутствует
2092	502124.68	2236514.88	Аналитический метод	0.10	Закрепление отсутствует
2093	502263.30	2236685.65	Аналитический метод	0.10	Закрепление отсутствует
2094	504511.33	2239400.37	Аналитический метод	0.10	Закрепление отсутствует
2095	504625.73	2239535.31	Аналитический метод	0.10	Закрепление отсутствует
2096	504751.68	2239617.01	Аналитический метод	0.10	Закрепление отсутствует
2097	505022.14	2239787.28	Аналитический метод	0.10	Закрепление отсутствует

2. Сведения о характерных точках границ объекта					
Обозначение характерных точек границ	Координаты, м		Метод определения координат характерной точки	Средняя квадратическая погрешность положения характерной точки (Mt), м	Описание обозначения точки на местности (при наличии)
	X	Y			
1	2	3	4	5	6
2098	507730.23	2241492.19	Аналитический метод	0.10	Закрепление отсутствует
2099	507930.95	2241616.17	Аналитический метод	0.10	Закрепление отсутствует
2100	508103.83	2241606.15	Аналитический метод	0.10	Закрепление отсутствует
2101	508227.04	2241599.00	Аналитический метод	0.10	Закрепление отсутствует
2102	508425.85	2241761.22	Аналитический метод	0.10	Закрепление отсутствует
2103	508637.04	2241930.55	Аналитический метод	0.10	Закрепление отсутствует
2104	508769.50	2242034.19	Аналитический метод	0.10	Закрепление отсутствует
2105	508974.03	2242070.15	Аналитический метод	0.10	Закрепление отсутствует
2106	511226.04	2242443.52	Аналитический метод	0.10	Закрепление отсутствует
2107	511540.79	2242493.49	Аналитический метод	0.10	Закрепление отсутствует
2108	511725.22	2242727.70	Аналитический метод	0.10	Закрепление отсутствует
2109	512920.25	2244222.40	Аналитический метод	0.10	Закрепление отсутствует
2110	512922.50	2244225.21	Аналитический метод	0.10	Закрепление отсутствует
2111	513060.13	2244397.35	Аналитический метод	0.10	Закрепление отсутствует
2112	513063.31	2244401.33	Аналитический метод	0.10	Закрепление отсутствует
2113	513248.21	2244629.07	Аналитический метод	0.10	Закрепление отсутствует
2114	513325.42	2244849.83	Аналитический метод	0.10	Закрепление отсутствует
2115	513502.93	2245342.58	Аналитический метод	0.10	Закрепление отсутствует
2116	514016.63	2246768.59	Аналитический метод	0.10	Закрепление отсутствует
2117	514235.33	2247375.69	Аналитический метод	0.10	Закрепление отсутствует
2118	514332.65	2247639.97	Аналитический метод	0.10	Закрепление отсутствует
2119	514650.48	2247743.61	Аналитический метод	0.10	Закрепление отсутствует
2120	515726.70	2248087.41	Аналитический метод	0.10	Закрепление отсутствует
2121	515994.92	2248170.92	Аналитический метод	0.10	Закрепление отсутствует
2122	516306.01	2248179.21	Аналитический метод	0.10	Закрепление отсутствует

2. Сведения о характерных точках границ объекта					
Обозначение характерных точек границ	Координаты, м		Метод определения координат характерной точки	Средняя квадратическая погрешность положения характерной точки (Mt), м	Описание обозначения точки на местности (при наличии)
	X	Y			
1	2	3	4	5	6
2123	516950.69	2248192.09	Аналитический метод	0.10	Закрепление отсутствует
2124	517281.98	2248196.58	Аналитический метод	0.10	Закрепление отсутствует
2125	517615.97	2248275.46	Аналитический метод	0.10	Закрепление отсутствует
2126	519584.53	2248727.56	Аналитический метод	0.10	Закрепление отсутствует
2127	519890.79	2248795.64	Аналитический метод	0.10	Закрепление отсутствует
2128	519991.34	2248995.09	Аналитический метод	0.10	Закрепление отсутствует
2129	520128.74	2249260.99	Аналитический метод	0.10	Закрепление отсутствует
2130	520496.16	2249972.04	Аналитический метод	0.10	Закрепление отсутствует
2131	520578.48	2250126.77	Аналитический метод	0.10	Закрепление отсутствует
2132	520760.24	2250483.10	Аналитический метод	0.10	Закрепление отсутствует
2133	521308.75	2251544.59	Аналитический метод	0.10	Закрепление отсутствует
2134	521478.30	2251868.12	Аналитический метод	0.10	Закрепление отсутствует
2135	521650.84	2252206.60	Аналитический метод	0.10	Закрепление отсутствует
2136	522975.15	2254769.45	Аналитический метод	0.10	Закрепление отсутствует
2137	523079.44	2254967.02	Аналитический метод	0.10	Закрепление отсутствует
2138	523313.64	2254977.43	Аналитический метод	0.10	Закрепление отсутствует
2139	523698.19	2254991.32	Аналитический метод	0.10	Закрепление отсутствует
2140	524088.32	2255003.30	Аналитический метод	0.10	Закрепление отсутствует
2141	524303.02	2255013.16	Аналитический метод	0.10	Закрепление отсутствует
2142	524609.79	2255024.24	Аналитический метод	0.10	Закрепление отсутствует
2143	524816.83	2255031.71	Аналитический метод	0.10	Закрепление отсутствует
2144	524802.58	2255059.23	Аналитический метод	0.10	Закрепление отсутствует
2145	524858.16	2255061.24	Аналитический метод	0.10	Закрепление отсутствует
2146	524858.90	2255059.83	Аналитический метод	0.10	Закрепление отсутствует
2147	524872.67	2255033.73	Аналитический метод	0.10	Закрепление отсутствует

2. Сведения о характерных точках границ объекта					
Обозначение характерных точек границ	Координаты, м		Метод определения координат характерной точки	Средняя квадратическая погрешность положения характерной точки (M _t), м	Описание обозначения точки на местности (при наличии)
	X	Y			
1	2	3	4	5	6
2148	525646.92	2255061.69	Аналитический метод	0.10	Закрепление отсутствует
2149	526047.04	2255074.03	Аналитический метод	0.10	Закрепление отсутствует
2150	526271.73	2255084.25	Аналитический метод	0.10	Закрепление отсутствует
2151	528847.65	2255177.27	Аналитический метод	0.10	Закрепление отсутствует
2152	532492.45	2255308.88	Аналитический метод	0.10	Закрепление отсутствует
2153	532872.54	2255320.51	Аналитический метод	0.10	Закрепление отсутствует
2154	533116.11	2255330.77	Аналитический метод	0.10	Закрепление отсутствует
2155	533222.15	2255335.23	Аналитический метод	0.10	Закрепление отсутствует
2156	536797.42	2255464.33	Аналитический метод	0.10	Закрепление отсутствует
2157	539312.96	2255555.17	Аналитический метод	0.10	Закрепление отсутствует
2158	539558.26	2255561.93	Аналитический метод	0.10	Закрепление отсутствует
2159	539703.05	2255569.26	Аналитический метод	0.10	Закрепление отсутствует
2160	540299.28	2255590.79	Аналитический метод	0.10	Закрепление отсутствует
2161	540412.23	2255594.87	Аналитический метод	0.10	Закрепление отсутствует
2162	540431.80	2255595.39	Аналитический метод	0.10	Закрепление отсутствует
2163	540637.86	2255600.81	Аналитический метод	0.10	Закрепление отсутствует
2164	540824.70	2255769.77	Аналитический метод	0.10	Закрепление отсутствует
2165	541061.70	2255977.55	Аналитический метод	0.10	Закрепление отсутствует
2166	541232.18	2256131.85	Аналитический метод	0.10	Закрепление отсутствует
2167	543659.46	2258288.66	Аналитический метод	0.10	Закрепление отсутствует
2168	543654.79	2258321.97	Аналитический метод	0.10	Закрепление отсутствует
2169	543664.96	2258330.96	Аналитический метод	0.10	Закрепление отсутствует
2170	543665.64	2258325.30	Аналитический метод	0.10	Закрепление отсутствует
2171	543669.00	2258297.13	Аналитический метод	0.10	Закрепление отсутствует
2172	543751.15	2258370.13	Аналитический метод	0.10	Закрепление отсутствует

2. Сведения о характерных точках границ объекта					
Обозначение характерных точек границ	Координаты, м		Метод определения координат характерной точки	Средняя квадратическая погрешность положения характерной точки (Mt), м	Описание обозначения точки на местности (при наличии)
	X	Y			
1	2	3	4	5	6
2173	543940.91	2258535.83	Аналитический метод	0.10	Закрепление отсутствует
2174	544005.18	2258788.92	Аналитический метод	0.10	Закрепление отсутствует
2175	544236.96	2258798.94	Аналитический метод	0.10	Закрепление отсутствует
2176	544491.88	2259028.34	Аналитический метод	0.10	Закрепление отсутствует
2177	544938.90	2259425.56	Аналитический метод	0.10	Закрепление отсутствует
2178	544945.32	2259431.27	Аналитический метод	0.10	Закрепление отсутствует
2179	545813.38	2260202.60	Аналитический метод	0.10	Закрепление отсутствует
2180	545850.75	2260235.81	Аналитический метод	0.10	Закрепление отсутствует
2181	546628.54	2260926.94	Аналитический метод	0.10	Закрепление отсутствует
2182	547955.88	2262106.39	Аналитический метод	0.10	Закрепление отсутствует
2183	547993.26	2262139.61	Аналитический метод	0.10	Закрепление отсутствует
2184	548341.48	2262449.03	Аналитический метод	0.10	Закрепление отсутствует
2185	548587.00	2262664.41	Аналитический метод	0.10	Закрепление отсутствует
2186	548592.70	2262669.41	Аналитический метод	0.10	Закрепление отсутствует
2187	548722.94	2262868.16	Аналитический метод	0.10	Закрепление отсутствует
2188	548976.94	2263248.28	Аналитический метод	0.10	Закрепление отсутствует
2189	549004.73	2263289.85	Аналитический метод	0.10	Закрепление отсутствует
2190	550080.05	2264899.09	Аналитический метод	0.10	Закрепление отсутствует
2191	550082.11	2264902.17	Аналитический метод	0.10	Закрепление отсутствует
2192	550345.19	2265295.87	Аналитический метод	0.10	Закрепление отсутствует
2193	550450.62	2265453.11	Аналитический метод	0.10	Закрепление отсутствует
2194	550478.47	2265494.64	Аналитический метод	0.10	Закрепление отсутствует
2195	550576.31	2265640.56	Аналитический метод	0.10	Закрепление отсутствует
2196	550806.90	2265985.65	Аналитический метод	0.10	Закрепление отсутствует
2197	551017.49	2266301.96	Аналитический метод	0.10	Закрепление отсутствует

2. Сведения о характерных точках границ объекта					
Обозначение характерных точек границ	Координаты, м		Метод определения координат характерной точки	Средняя квадратическая погрешность положения характерной точки (M _t), м	Описание обозначения точки на местности (при наличии)
	X	Y			
1	2	3	4	5	6
2198	551085.10	2266403.13	Аналитический метод	0.10	Закрепление отсутствует
2199	551733.68	2267373.74	Аналитический метод	0.10	Закрепление отсутствует
2200	551775.73	2267436.68	Аналитический метод	0.10	Закрепление отсутствует
2201	551793.98	2267463.99	Аналитический метод	0.10	Закрепление отсутствует
2202	551805.57	2267481.32	Аналитический метод	0.10	Закрепление отсутствует
2203	551843.43	2267537.99	Аналитический метод	0.10	Закрепление отсутствует
2204	551846.84	2267543.09	Аналитический метод	0.10	Закрепление отсутствует
2205	551837.10	2267578.29	Аналитический метод	0.10	Закрепление отсутствует
2206	551836.98	2267578.73	Аналитический метод	0.10	Закрепление отсутствует
2207	551843.39	2267588.32	Аналитический метод	0.10	Закрепление отсутствует
2208	551843.61	2267588.65	Аналитический метод	0.10	Закрепление отсутствует
2209	551851.19	2267552.13	Аналитический метод	0.10	Закрепление отсутствует
2210	551851.58	2267550.24	Аналитический метод	0.10	Закрепление отсутствует
2211	551851.94	2267550.73	Аналитический метод	0.10	Закрепление отсутствует
2212	552058.31	2267859.56	Аналитический метод	0.10	Закрепление отсутствует
2213	552034.77	2267873.82	Аналитический метод	0.10	Закрепление отсутствует
2214	552122.47	2268005.07	Аналитический метод	0.10	Закрепление отсутствует
2215	552131.33	2267999.15	Аналитический метод	0.10	Закрепление отсутствует
2216	552172.08	2268060.11	Аналитический метод	0.10	Закрепление отсутствует
2217	552180.46	2268042.06	Аналитический метод	0.10	Закрепление отсутствует
2218	552186.93	2268051.59	Аналитический метод	0.10	Закрепление отсутствует
2219	552333.32	2268267.32	Аналитический метод	0.10	Закрепление отсутствует
2220	552462.10	2268463.83	Аналитический метод	0.10	Закрепление отсутствует
2221	553236.26	2269620.92	Аналитический метод	0.10	Закрепление отсутствует
2222	553597.89	2270163.62	Аналитический метод	0.10	Закрепление отсутствует

2. Сведения о характерных точках границ объекта					
Обозначение характерных точек границ	Координаты, м		Метод определения координат характерной точки	Средняя квадратическая погрешность положения характерной точки (M _t), м	Описание обозначения точки на местности (при наличии)
	X	Y			
1	2	3	4	5	6
2223	553619.89	2270196.63	Аналитический метод	0.10	Закрепление отсутствует
2224	553638.71	2270224.58	Аналитический метод	0.10	Закрепление отсутствует
2225	553675.46	2270279.19	Аналитический метод	0.10	Закрепление отсутствует
2226	553675.63	2270279.44	Аналитический метод	0.10	Закрепление отсутствует
2227	553680.17	2270286.30	Аналитический метод	0.10	Закрепление отсутствует
2228	553713.62	2270336.75	Аналитический метод	0.10	Закрепление отсутствует
2229	553753.97	2270397.56	Аналитический метод	0.10	Закрепление отсутствует
2230	553954.18	2270699.42	Аналитический метод	0.10	Закрепление отсутствует
2231	553981.98	2270741.37	Аналитический метод	0.10	Закрепление отсутствует
2232	554112.63	2270937.10	Аналитический метод	0.10	Закрепление отсутствует
2233	554246.56	2271137.47	Аналитический метод	0.10	Закрепление отсутствует
2234	554283.45	2271192.82	Аналитический метод	0.10	Закрепление отсутствует
2235	554455.88	2271451.73	Аналитический метод	0.10	Закрепление отсутствует
2236	554521.32	2271550.81	Аналитический метод	0.10	Закрепление отсутствует
2237	554596.35	2271663.43	Аналитический метод	0.10	Закрепление отсутствует
2238	554722.82	2271852.98	Аналитический метод	0.10	Закрепление отсутствует
2239	554726.02	2271857.79	Аналитический метод	0.10	Закрепление отсутствует
2240	554743.04	2271883.40	Аналитический метод	0.10	Закрепление отсутствует
2241	554807.61	2271980.54	Аналитический метод	0.10	Закрепление отсутствует
2242	554819.05	2271997.74	Аналитический метод	0.10	Закрепление отсутствует
2243	555543.02	2273085.34	Аналитический метод	0.10	Закрепление отсутствует
2244	555570.95	2273126.88	Аналитический метод	0.10	Закрепление отсутствует
2245	556090.14	2273906.47	Аналитический метод	0.10	Закрепление отсутствует
2246	556090.20	2273949.89	Аналитический метод	0.10	Закрепление отсутствует
2247	556090.29	2274014.95	Аналитический метод	0.10	Закрепление отсутствует

2. Сведения о характерных точках границ объекта					
Обозначение характерных точек границ	Координаты, м		Метод определения координат характерной точки	Средняя квадратическая погрешность положения характерной точки (Mt), м	Описание обозначения точки на местности (при наличии)
	X	Y			
1	2	3	4	5	6
2248	556090.29	2274015.30	Аналитический метод	0.10	Закрепление отсутствует
2249	556090.39	2274094.32	Аналитический метод	0.10	Закрепление отсутствует
2250	556094.54	2274438.55	Аналитический метод	0.10	Закрепление отсутствует
2251	556094.72	2274453.59	Аналитический метод	0.10	Закрепление отсутствует
2252	556105.76	2275368.62	Аналитический метод	0.10	Закрепление отсутствует
2253	556111.30	2275827.06	Аналитический метод	0.10	Закрепление отсутствует
2254	556111.68	2275858.91	Аналитический метод	0.10	Закрепление отсутствует
2255	556116.81	2276118.59	Аналитический метод	0.10	Закрепление отсутствует
2256	556176.33	2276168.33	Аналитический метод	0.10	Закрепление отсутствует
2257	556176.58	2276179.17	Аналитический метод	0.10	Закрепление отсутствует
2258	556198.32	2276196.55	Аналитический метод	0.10	Закрепление отсутствует
2259	556223.34	2276216.54	Аналитический метод	0.10	Закрепление отсутствует
2260	556237.38	2276227.76	Аналитический метод	0.10	Закрепление отсутствует
2261	556237.65	2276227.98	Аналитический метод	0.10	Закрепление отсутствует
2262	557369.06	2277143.91	Аналитический метод	0.10	Закрепление отсутствует
2263	557630.04	2277354.36	Аналитический метод	0.10	Закрепление отсутствует
2264	557919.09	2277593.16	Аналитический метод	0.10	Закрепление отсутствует
2265	558085.45	2277729.04	Аналитический метод	0.10	Закрепление отсутствует
2266	558303.21	2277904.08	Аналитический метод	0.10	Закрепление отсутствует
2267	558421.18	2278424.88	Аналитический метод	0.10	Закрепление отсутствует
2268	558664.79	2278703.05	Аналитический метод	0.10	Закрепление отсутствует
2269	559188.09	2279293.91	Аналитический метод	0.10	Закрепление отсутствует
2270	559192.31	2279298.68	Аналитический метод	0.10	Закрепление отсутствует
2271	559242.35	2279355.17	Аналитический метод	0.10	Закрепление отсутствует
2272	560298.69	2280547.90	Аналитический метод	0.10	Закрепление отсутствует

2. Сведения о характерных точках границ объекта					
Обозначение характерных точек границ	Координаты, м		Метод определения координат характерной точки	Средняя квадратическая погрешность положения характерной точки (Mt), м	Описание обозначения точки на местности (при наличии)
	X	Y			
1	2	3	4	5	6
2273	560481.32	2280754.10	Аналитический метод	0.10	Закрепление отсутствует
2274	560706.40	2281005.03	Аналитический метод	0.10	Закрепление отсутствует
2275	560819.74	2281346.63	Аналитический метод	0.10	Закрепление отсутствует
2276	560876.47	2281515.15	Аналитический метод	0.10	Закрепление отсутствует
2277	560881.29	2281529.48	Аналитический метод	0.10	Закрепление отсутствует
2278	561522.02	2283432.87	Аналитический метод	0.10	Закрепление отсутствует
2279	561623.95	2283728.87	Аналитический метод	0.10	Закрепление отсутствует
2280	561741.42	2284184.18	Аналитический метод	0.10	Закрепление отсутствует
2281	561919.19	2284864.51	Аналитический метод	0.10	Закрепление отсутствует
2282	561918.16	2284885.72	Аналитический метод	0.10	Закрепление отсутствует
2283	561914.67	2284957.41	Аналитический метод	0.10	Закрепление отсутствует
2284	561928.16	2285008.56	Аналитический метод	0.10	Закрепление отсутствует
2285	561954.97	2285110.23	Аналитический метод	0.10	Закрепление отсутствует
2286	561964.58	2285107.72	Аналитический метод	0.10	Закрепление отсутствует
2287	561984.81	2285185.12	Аналитический метод	0.10	Закрепление отсутствует
2288	561975.19	2285187.63	Аналитический метод	0.10	Закрепление отсутствует
2289	562052.49	2285483.44	Аналитический метод	0.10	Закрепление отсутствует
2290	562067.59	2285541.24	Аналитический метод	0.10	Закрепление отсутствует
2291	562073.79	2285564.95	Аналитический метод	0.10	Закрепление отсутствует
2292	562080.11	2285589.15	Аналитический метод	0.10	Закрепление отсутствует
2293	562089.72	2285586.64	Аналитический метод	0.10	Закрепление отсутствует
2294	562109.94	2285664.04	Аналитический метод	0.10	Закрепление отсутствует
2295	562100.45	2285666.52	Аналитический метод	0.10	Закрепление отсутствует
2296	562206.05	2286065.86	Аналитический метод	0.10	Закрепление отсутствует
2297	562219.34	2286064.09	Аналитический метод	0.10	Закрепление отсутствует

2. Сведения о характерных точках границ объекта					
Обозначение характерных точек границ	Координаты, м		Метод определения координат характерной точки	Средняя квадратическая погрешность положения характерной точки (Mt), м	Описание обозначения точки на местности (при наличии)
	X	Y			
1	2	3	4	5	6
2298	562229.87	2286143.40	Аналитический метод	0.10	Закрепление отсутствует
2299	562216.52	2286145.17	Аналитический метод	0.10	Закрепление отсутствует
2300	562218.27	2286490.81	Аналитический метод	0.10	Закрепление отсутствует
2301	562245.76	2286488.10	Аналитический метод	0.10	Закрепление отсутствует
2302	562247.56	2286701.01	Аналитический метод	0.10	Закрепление отсутствует
2303	562247.60	2286706.23	Аналитический метод	0.10	Закрепление отсутствует
2304	562247.97	2286750.85	Аналитический метод	0.10	Закрепление отсутствует
2305	562258.39	2287988.84	Аналитический метод	0.10	Закрепление отсутствует
2306	562259.87	2288164.93	Аналитический метод	0.10	Закрепление отсутствует
2307	562260.57	2288247.65	Аналитический метод	0.10	Закрепление отсутствует
2308	562262.02	2288419.91	Аналитический метод	0.10	Закрепление отсутствует
2309	562262.36	2288460.45	Аналитический метод	0.10	Закрепление отсутствует
2310	562264.37	2288626.27	Аналитический метод	0.10	Закрепление отсутствует
2311	562267.05	2288847.46	Аналитический метод	0.10	Закрепление отсутствует
2312	562455.23	2289041.15	Аналитический метод	0.10	Закрепление отсутствует
2313	562484.66	2289071.45	Аналитический метод	0.10	Закрепление отсутствует
2314	562465.38	2289091.79	Аналитический метод	0.10	Закрепление отсутствует
2315	562499.48	2289126.18	Аналитический метод	0.10	Закрепление отсутствует
2316	562506.47	2289119.34	Аналитический метод	0.10	Закрепление отсутствует
2317	562562.42	2289176.52	Аналитический метод	0.10	Закрепление отсутствует
2318	562555.33	2289183.46	Аналитический метод	0.10	Закрепление отсутствует
2319	562671.92	2289302.63	Аналитический метод	0.10	Закрепление отсутствует
2320	562835.06	2289469.38	Аналитический метод	0.10	Закрепление отсутствует
2321	562842.15	2289462.44	Аналитический метод	0.10	Закрепление отсутствует
2322	562898.10	2289519.63	Аналитический метод	0.10	Закрепление отсутствует

2. Сведения о характерных точках границ объекта					
Обозначение характерных точек границ	Координаты, м		Метод определения координат характерной точки	Средняя квадратическая погрешность положения характерной точки (Mt), м	Описание обозначения точки на местности (при наличии)
	X	Y			
1	2	3	4	5	6
2323	562891.10	2289526.47	Аналитический метод	0.10	Закрепление отсутствует
2324	562993.35	2289630.81	Аналитический метод	0.10	Закрепление отсутствует
2325	563032.46	2289670.71	Аналитический метод	0.10	Закрепление отсутствует
2326	563039.10	2289637.56	Аналитический метод	0.10	Закрепление отсутствует
2327	563065.27	2289664.12	Аналитический метод	0.10	Закрепление отсутствует
2328	563069.92	2289668.84	Аналитический метод	0.10	Закрепление отсутствует
2329	563049.39	2289687.90	Аналитический метод	0.10	Закрепление отсутствует
2330	563140.32	2289779.51	Аналитический метод	0.10	Закрепление отсутствует
2331	563156.52	2289770.36	Аналитический метод	0.10	Закрепление отсутствует
2332	563169.97	2289794.17	Аналитический метод	0.10	Закрепление отсутствует
2333	563190.60	2289830.68	Аналитический метод	0.10	Закрепление отсутствует
2334	563195.87	2289840.01	Аналитический метод	0.10	Закрепление отсутствует
2335	563179.58	2289849.21	Аналитический метод	0.10	Закрепление отсутствует
2336	563260.48	2290165.34	Аналитический метод	0.10	Закрепление отсутствует
2337	563270.00	2290162.87	Аналитический метод	0.10	Закрепление отсутствует
2338	563290.11	2290240.30	Аналитический метод	0.10	Закрепление отсутствует
2339	563280.45	2290242.81	Аналитический метод	0.10	Закрепление отсутствует
2340	563294.80	2290298.09	Аналитический метод	0.10	Закрепление отсутствует
2341	563307.02	2290345.13	Аналитический метод	0.10	Закрепление отсутствует
2342	563375.96	2290610.61	Аналитический метод	0.10	Закрепление отсутствует
2343	563385.57	2290608.11	Аналитический метод	0.10	Закрепление отсутствует
2344	563405.68	2290685.55	Аналитический метод	0.10	Закрепление отсутствует
2345	563396.07	2290688.04	Аналитический метод	0.10	Закрепление отсутствует
2346	563491.59	2291055.84	Аналитический метод	0.10	Закрепление отсутствует
2347	563501.20	2291053.34	Аналитический метод	0.10	Закрепление отсутствует

2. Сведения о характерных точках границ объекта					
Обозначение характерных точек границ	Координаты, м		Метод определения координат характерной точки	Средняя квадратическая погрешность положения характерной точки (Mt), м	Описание обозначения точки на местности (при наличии)
	X	Y			
1	2	3	4	5	6
2348	563521.31	2291130.78	Аналитический метод	0.10	Закрепление отсутствует
2349	563511.70	2291133.27	Аналитический метод	0.10	Закрепление отсутствует
2350	563605.95	2291496.23	Аналитический метод	0.10	Закрепление отсутствует
2351	563615.57	2291493.74	Аналитический метод	0.10	Закрепление отсутствует
2352	563635.68	2291571.17	Аналитический метод	0.10	Закрепление отсутствует
2353	563626.06	2291573.66	Аналитический метод	0.10	Закрепление отсутствует
2354	563717.81	2291926.95	Аналитический метод	0.10	Закрепление отсутствует
2355	563727.42	2291924.45	Аналитический метод	0.10	Закрепление отсутствует
2356	563747.53	2292001.88	Аналитический метод	0.10	Закрепление отсутствует
2357	563738.06	2292004.34	Аналитический метод	0.10	Закрепление отсутствует
2358	563762.61	2292097.42	Аналитический метод	0.10	Закрепление отсутствует
2359	563818.82	2292310.50	Аналитический метод	0.10	Закрепление отсутствует
2360	563842.44	2292345.17	Аналитический метод	0.10	Закрепление отсутствует
2361	563963.65	2292434.29	Аналитический метод	0.10	Закрепление отсутствует
2362	564005.99	2292431.33	Аналитический метод	0.10	Закрепление отсутствует
2363	564034.31	2292452.03	Аналитический метод	0.10	Закрепление отсутствует
2364	564096.56	2292497.54	Аналитический метод	0.10	Закрепление отсутствует
2365	564071.46	2292513.91	Аналитический метод	0.10	Закрепление отсутствует
2366	564109.72	2292541.72	Аналитический метод	0.10	Закрепление отсутствует
2367	564135.60	2292525.92	Аналитический метод	0.10	Закрепление отсутствует
2368	564202.69	2292574.69	Аналитический метод	0.10	Закрепление отсутствует
2369	564207.00	2292597.67	Аналитический метод	0.10	Закрепление отсутствует
2370	564289.03	2292657.26	Аналитический метод	0.10	Закрепление отсутствует
2371	564319.27	2292659.57	Аналитический метод	0.10	Закрепление отсутствует
2372	564393.46	2292713.65	Аналитический метод	0.10	Закрепление отсутствует

2. Сведения о характерных точках границ объекта					
Обозначение характерных точек границ	Координаты, м		Метод определения координат характерной точки	Средняя квадратическая погрешность положения характерной точки (Mt), м	Описание обозначения точки на местности (при наличии)
	X	Y			
1	2	3	4	5	6
2373	564373.94	2292733.45	Аналитический метод	0.10	Закрепление отсутствует
2374	564404.10	2292755.44	Аналитический метод	0.10	Закрепление отсутствует
2375	564416.41	2292730.39	Аналитический метод	0.10	Закрепление отсутствует
2376	564425.18	2292736.78	Аналитический метод	0.10	Закрепление отсутствует
2377	564452.63	2292756.77	Аналитический метод	0.10	Закрепление отсутствует
2378	564514.46	2292801.81	Аналитический метод	0.10	Закрепление отсутствует
2379	564547.41	2292825.81	Аналитический метод	0.10	Закрепление отсутствует
2380	564569.07	2292841.59	Аналитический метод	0.10	Закрепление отсутствует
2381	564595.97	2292861.18	Аналитический метод	0.10	Закрепление отсутствует
2382	564750.30	2292973.60	Аналитический метод	0.10	Закрепление отсутствует
2383	564840.84	2293042.06	Аналитический метод	0.10	Закрепление отсутствует
2384	564870.64	2293064.60	Аналитический метод	0.10	Закрепление отсутствует
2385	564874.91	2293063.31	Аналитический метод	0.10	Закрепление отсутствует
2386	564995.05	2293149.09	Аналитический метод	0.10	Закрепление отсутствует
2387	565300.95	2293052.49	Аналитический метод	0.10	Закрепление отсутствует
2388	565700.43	2292923.60	Аналитический метод	0.10	Закрепление отсутствует
2389	565904.62	2292855.51	Аналитический метод	0.10	Закрепление отсутствует
2390	566371.57	2292707.05	Аналитический метод	0.10	Закрепление отсутствует
2391	566804.41	2292567.40	Аналитический метод	0.10	Закрепление отсутствует
2392	567041.85	2292488.58	Аналитический метод	0.10	Закрепление отсутствует
2393	567073.50	2292478.37	Аналитический метод	0.10	Закрепление отсутствует
2394	567337.15	2292393.30	Аналитический метод	0.10	Закрепление отсутствует
2395	567513.70	2292338.54	Аналитический метод	0.10	Закрепление отсутствует
2396	567691.44	2292281.19	Аналитический метод	0.10	Закрепление отсутствует
2397	568232.00	2292106.78	Аналитический метод	0.10	Закрепление отсутствует

2. Сведения о характерных точках границ объекта					
Обозначение характерных точек границ	Координаты, м		Метод определения координат характерной точки	Средняя квадратическая погрешность положения характерной точки (Mt), м	Описание обозначения точки на местности (при наличии)
	X	Y			
1	2	3	4	5	6
2398	568655.01	2291968.09	Аналитический метод	0.10	Закрепление отсутствует
2399	569241.02	2291779.01	Аналитический метод	0.10	Закрепление отсутствует
2400	570104.75	2292142.95	Аналитический метод	0.10	Закрепление отсутствует
2401	570250.97	2292201.87	Аналитический метод	0.10	Закрепление отсутствует
2402	570625.49	2292407.33	Аналитический метод	0.10	Закрепление отсутствует
2403	570810.08	2292507.42	Аналитический метод	0.10	Закрепление отсутствует
2404	572337.83	2293335.76	Аналитический метод	0.10	Закрепление отсутствует
2405	573172.16	2293788.13	Аналитический метод	0.10	Закрепление отсутствует
2406	575321.25	2294953.37	Аналитический метод	0.10	Закрепление отсутствует
2407	576880.10	2295798.58	Аналитический метод	0.10	Закрепление отсутствует
2408	577146.75	2295940.77	Аналитический метод	0.10	Закрепление отсутствует
2409	577410.55	2296091.21	Аналитический метод	0.10	Закрепление отсутствует
2410	579516.46	2297272.93	Аналитический метод	0.10	Закрепление отсутствует
2411	579836.76	2297450.34	Аналитический метод	0.10	Закрепление отсутствует
2412	579974.81	2297407.20	Аналитический метод	0.10	Закрепление отсутствует
2413	580297.54	2297299.30	Аналитический метод	0.10	Закрепление отсутствует
2414	580601.58	2297496.80	Аналитический метод	0.10	Закрепление отсутствует
2415	581641.11	2298163.19	Аналитический метод	0.10	Закрепление отсутствует
2416	581853.01	2298296.52	Аналитический метод	0.10	Закрепление отсутствует
2417	581999.17	2298392.71	Аналитический метод	0.10	Закрепление отсутствует
2418	582478.78	2298700.17	Аналитический метод	0.10	Закрепление отсутствует
2419	582711.65	2298846.95	Аналитический метод	0.10	Закрепление отсутствует
2420	582996.71	2299032.19	Аналитический метод	0.10	Закрепление отсутствует
2421	583640.60	2299444.94	Аналитический метод	0.10	Закрепление отсутствует
2422	583973.98	2299656.10	Аналитический метод	0.10	Закрепление отсутствует

2. Сведения о характерных точках границ объекта					
Обозначение характерных точек границ	Координаты, м		Метод определения координат характерной точки	Средняя квадратическая погрешность положения характерной точки (M _t), м	Описание обозначения точки на местности (при наличии)
	X	Y			
1	2	3	4	5	6
2423	583985.10	2299685.50	Аналитический метод	0.10	Закрепление отсутствует
2424	584006.38	2299741.74	Аналитический метод	0.10	Закрепление отсутствует
2425	584007.94	2299745.87	Аналитический метод	0.10	Закрепление отсутствует
2426	584158.42	2299787.12	Аналитический метод	0.10	Закрепление отсутствует
2427	584285.80	2299822.04	Аналитический метод	0.10	Закрепление отсутствует
2428	584538.51	2299887.34	Аналитический метод	0.10	Закрепление отсутствует
2429	584728.59	2299829.88	Аналитический метод	0.10	Закрепление отсутствует
2430	584780.85	2299814.08	Аналитический метод	0.10	Закрепление отсутствует
2431	585432.20	2299610.82	Аналитический метод	0.10	Закрепление отсутствует
2432	585441.98	2299607.77	Аналитический метод	0.10	Закрепление отсутствует
2433	585503.15	2299588.68	Аналитический метод	0.10	Закрепление отсутствует
2434	585505.19	2299597.48	Аналитический метод	0.10	Закрепление отсутствует
2435	585509.51	2299616.03	Аналитический метод	0.10	Закрепление отсутствует
2436	585654.34	2299569.28	Аналитический метод	0.10	Закрепление отсутствует
2437	585655.51	2299546.92	Аналитический метод	0.10	Закрепление отсутствует
2438	585735.40	2299551.13	Аналитический метод	0.10	Закрепление отсутствует
2439	585734.22	2299573.55	Аналитический метод	0.10	Закрепление отсутствует
2440	585830.96	2299616.38	Аналитический метод	0.10	Закрепление отсутствует
2441	585846.92	2299623.45	Аналитический метод	0.10	Закрепление отсутствует
2442	585871.64	2299603.71	Аналитический метод	0.10	Закрепление отсутствует
2443	585910.31	2299620.46	Аналитический метод	0.10	Закрепление отсутствует
2444	585976.58	2299649.17	Аналитический метод	0.10	Закрепление отсутствует
2445	586093.79	2299699.95	Аналитический метод	0.10	Закрепление отсутствует
2446	586236.81	2299761.91	Аналитический метод	0.10	Закрепление отсутствует
2447	586247.82	2299766.68	Аналитический метод	0.10	Закрепление отсутствует

2. Сведения о характерных точках границ объекта					
Обозначение характерных точек границ	Координаты, м		Метод определения координат характерной точки	Средняя квадратическая погрешность положения характерной точки (Mt), м	Описание обозначения точки на местности (при наличии)
	X	Y			
1	2	3	4	5	6
2448	586387.62	2299827.24	Аналитический метод	0.10	Закрепление отсутствует
2449	586649.56	2299937.91	Аналитический метод	0.10	Закрепление отсутствует
2450	586797.72	2299914.64	Аналитический метод	0.10	Закрепление отсутствует
2451	586806.83	2299913.21	Аналитический метод	0.10	Закрепление отсутствует
2452	586965.79	2299884.22	Аналитический метод	0.10	Закрепление отсутствует
2453	587070.46	2299757.26	Аналитический метод	0.10	Закрепление отсутствует
2454	587092.58	2299729.76	Аналитический метод	0.10	Закрепление отсутствует
2455	587505.94	2299215.96	Аналитический метод	0.10	Закрепление отсутствует
2456	587697.79	2298974.38	Аналитический метод	0.10	Закрепление отсутствует
2457	587718.07	2298948.85	Аналитический метод	0.10	Закрепление отсутствует
2458	587824.43	2298917.52	Аналитический метод	0.10	Закрепление отсутствует
2459	587845.17	2298940.60	Аналитический метод	0.10	Закрепление отсутствует
2460	587845.67	2298940.45	Аналитический метод	0.10	Закрепление отсутствует
2461	588044.41	2298881.37	Аналитический метод	0.10	Закрепление отсутствует
2462	588041.44	2298871.48	Аналитический метод	0.10	Закрепление отсутствует
2463	588118.04	2298848.42	Аналитический метод	0.10	Закрепление отсутствует
2464	588121.02	2298858.31	Аналитический метод	0.10	Закрепление отсутствует
2465	588369.69	2298781.91	Аналитический метод	0.10	Закрепление отсутствует
2466	588325.59	2298766.69	Аналитический метод	0.10	Закрепление отсутствует
2467	588364.92	2298754.60	Аналитический метод	0.10	Закрепление отсутствует
2468	588370.82	2298752.79	Аналитический метод	0.10	Закрепление отсутствует
2469	588425.15	2298736.10	Аналитический метод	0.10	Закрепление отсутствует
2470	588458.29	2298734.15	Аналитический метод	0.10	Закрепление отсутствует
2471	588553.76	2298728.52	Аналитический метод	0.10	Закрепление отсутствует
2472	588667.41	2298721.83	Аналитический метод	0.10	Закрепление отсутствует

2. Сведения о характерных точках границ объекта					
Обозначение характерных точек границ	Координаты, м		Метод определения координат характерной точки	Средняя квадратическая погрешность положения характерной точки (Mt), м	Описание обозначения точки на местности (при наличии)
	X	Y			
1	2	3	4	5	6
2473	588713.56	2298719.11	Аналитический метод	0.10	Закрепление отсутствует
2474	588817.81	2298712.20	Аналитический метод	0.10	Закрепление отсутствует
2475	588987.67	2298700.94	Аналитический метод	0.10	Закрепление отсутствует
2476	589137.78	2298689.24	Аналитический метод	0.10	Закрепление отсутствует
2477	589155.56	2298687.86	Аналитический метод	0.10	Закрепление отсутствует
2478	589169.68	2298670.39	Аналитический метод	0.10	Закрепление отсутствует
2479	589365.10	2298428.49	Аналитический метод	0.10	Закрепление отсутствует
2480	589634.56	2298347.03	Аналитический метод	0.10	Закрепление отсутствует
2481	590140.13	2298189.93	Аналитический метод	0.10	Закрепление отсутствует
2482	590159.14	2298184.02	Аналитический метод	0.10	Закрепление отсутствует
2483	590163.35	2298182.72	Аналитический метод	0.10	Закрепление отсутствует
2484	590184.59	2298176.11	Аналитический метод	0.10	Закрепление отсутствует
2485	590292.90	2298142.46	Аналитический метод	0.10	Закрепление отсутствует
2486	590311.20	2298136.59	Аналитический метод	0.10	Закрепление отсутствует
2487	590507.64	2298073.54	Аналитический метод	0.10	Закрепление отсутствует
2488	590789.47	2297985.97	Аналитический метод	0.10	Закрепление отсутствует
2489	591013.61	2297971.68	Аналитический метод	0.10	Закрепление отсутствует
2490	591193.38	2297860.49	Аналитический метод	0.10	Закрепление отсутствует
2491	591361.82	2297810.41	Аналитический метод	0.10	Закрепление отсутствует
2492	591433.78	2297787.96	Аналитический метод	0.10	Закрепление отсутствует
2493	591543.19	2297753.83	Аналитический метод	0.10	Закрепление отсутствует
2494	591549.64	2297751.82	Аналитический метод	0.10	Закрепление отсутствует
2495	591548.26	2297781.03	Аналитический метод	0.10	Закрепление отсутствует
2496	591607.19	2297763.00	Аналитический метод	0.10	Закрепление отсутствует
2497	591709.16	2297731.81	Аналитический метод	0.10	Закрепление отсутствует

2. Сведения о характерных точках границ объекта					
Обозначение характерных точек границ	Координаты, м		Метод определения координат характерной точки	Средняя квадратическая погрешность положения характерной точки (Mt), м	Описание обозначения точки на местности (при наличии)
	X	Y			
1	2	3	4	5	6
2498	591700.06	2297705.32	Аналитический метод	0.10	Закрепление отсутствует
2499	591799.09	2297674.95	Аналитический метод	0.10	Закрепление отсутствует
2500	591807.18	2297700.84	Аналитический метод	0.10	Закрепление отсутствует
2501	592098.44	2297610.35	Аналитический метод	0.10	Закрепление отсутствует
2502	592095.32	2297600.28	Аналитический метод	0.10	Закрепление отсутствует
2503	592171.71	2297576.53	Аналитический метод	0.10	Закрепление отсутствует
2504	592174.84	2297586.61	Аналитический метод	0.10	Закрепление отсутствует
2505	592330.87	2297538.14	Аналитический метод	0.10	Закрепление отсутствует
2506	592321.61	2297512.22	Аналитический метод	0.10	Закрепление отсутствует
2507	592475.08	2297464.53	Аналитический метод	0.10	Закрепление отсутствует
2508	593071.91	2297279.11	Аналитический метод	0.10	Закрепление отсутствует
2509	593535.59	2297135.05	Аналитический метод	0.10	Закрепление отсутствует
2510	593550.14	2297130.53	Аналитический метод	0.10	Закрепление отсутствует
2511	594170.92	2296937.66	Аналитический метод	0.10	Закрепление отсутствует
2512	594286.01	2296899.71	Аналитический метод	0.10	Закрепление отсутствует
2513	594864.26	2296720.06	Аналитический метод	0.10	Закрепление отсутствует
2514	594986.96	2296684.13	Аналитический метод	0.10	Закрепление отсутствует
2515	596205.88	2296305.44	Аналитический метод	0.10	Закрепление отсутствует
2516	596444.76	2296231.22	Аналитический метод	0.10	Закрепление отсутствует
2517	596532.26	2296202.63	Аналитический метод	0.10	Закрепление отсутствует
2518	596532.83	2296202.44	Аналитический метод	0.10	Закрепление отсутствует
2519	596582.91	2296186.09	Аналитический метод	0.10	Закрепление отсутствует
2520	596778.40	2296127.56	Аналитический метод	0.10	Закрепление отсутствует
2521	600009.12	2295123.82	Аналитический метод	0.10	Закрепление отсутствует
2522	600056.89	2295108.98	Аналитический метод	0.10	Закрепление отсутствует

2. Сведения о характерных точках границ объекта					
Обозначение характерных точек границ	Координаты, м		Метод определения координат характерной точки	Средняя квадратическая погрешность положения характерной точки (M _t), м	Описание обозначения точки на местности (при наличии)
	X	Y			
1	2	3	4	5	6
2523	601594.17	2294631.37	Аналитический метод	0.10	Закрепление отсутствует
2524	601641.89	2294616.54	Аналитический метод	0.10	Закрепление отсутствует
2525	601928.27	2294527.57	Аналитический метод	0.10	Закрепление отсутствует
2526	602138.91	2294459.88	Аналитический метод	0.10	Закрепление отсутствует
2527	602451.58	2294479.42	Аналитический метод	0.10	Закрепление отсутствует
2528	605197.12	2294632.22	Аналитический метод	0.10	Закрепление отсутствует
2529	605501.56	2294646.97	Аналитический метод	0.10	Закрепление отсутствует
2530	605684.19	2294848.64	Аналитический метод	0.10	Закрепление отсутствует
2531	606125.04	2295327.62	Аналитический метод	0.10	Закрепление отсутствует
2532	606166.75	2295372.93	Аналитический метод	0.10	Закрепление отсутствует
2533	606159.37	2295389.99	Аналитический метод	0.10	Закрепление отсутствует
2534	606176.14	2295408.20	Аналитический метод	0.10	Закрепление отсутствует
2535	606168.40	2295415.33	Аналитический метод	0.10	Закрепление отсутствует
2536	606310.90	2295570.81	Аналитический метод	0.10	Закрепление отсутствует
2537	606329.17	2295549.40	Аналитический метод	0.10	Закрепление отсутствует
2538	606384.67	2295609.69	Аналитический метод	0.10	Закрепление отсутствует
2539	606879.33	2296147.13	Аналитический метод	0.10	Закрепление отсутствует
2540	607083.17	2296365.49	Аналитический метод	0.10	Закрепление отсутствует
2541	607276.07	2296595.61	Аналитический метод	0.10	Закрепление отсутствует
2542	607755.72	2297159.72	Аналитический метод	0.10	Закрепление отсутствует
2543	607747.78	2297176.58	Аналитический метод	0.10	Закрепление отсутствует
2544	607780.00	2297214.46	Аналитический метод	0.10	Закрепление отсутствует
2545	607797.12	2297208.41	Аналитический метод	0.10	Закрепление отсутствует
2546	607822.43	2297238.18	Аналитический метод	0.10	Закрепление отсутствует
2547	607884.12	2297310.74	Аналитический метод	0.10	Закрепление отсутствует

2. Сведения о характерных точках границ объекта					
Обозначение характерных точек границ	Координаты, м		Метод определения координат характерной точки	Средняя квадратическая погрешность положения характерной точки (Mt), м	Описание обозначения точки на местности (при наличии)
	X	Y			
1	2	3	4	5	6
2548	607858.18	2297322.68	Аналитический метод	0.10	Закрепление отсутствует
2549	607934.95	2297412.96	Аналитический метод	0.10	Закрепление отсутствует
2550	607969.65	2297411.33	Аналитический метод	0.10	Закрепление отсутствует
2551	607984.90	2297429.26	Аналитический метод	0.10	Закрепление отсутствует
2552	608020.19	2297470.76	Аналитический метод	0.10	Закрепление отсутствует
2553	608016.94	2297477.81	Аналитический метод	0.10	Закрепление отсутствует
2554	608009.66	2297483.65	Аналитический метод	0.10	Закрепление отсутствует
2555	608009.15	2297483.95	Аналитический метод	0.10	Закрепление отсутствует
2556	608019.68	2297496.33	Аналитический метод	0.10	Закрепление отсутствует
2557	608011.65	2297503.17	Аналитический метод	0.10	Закрепление отсутствует
2558	608198.27	2297722.88	Аналитический метод	0.10	Закрепление отсутствует
2559	608208.86	2297692.65	Аналитический метод	0.10	Закрепление отсутствует
2560	608210.72	2297694.84	Аналитический метод	0.10	Закрепление отсутствует
2561	608670.60	2298235.70	Аналитический метод	0.10	Закрепление отсутствует
2562	608917.38	2298522.67	Аналитический метод	0.10	Закрепление отсутствует
2563	609001.86	2298689.43	Аналитический метод	0.10	Закрепление отсутствует
2564	610229.91	2301046.18	Аналитический метод	0.10	Закрепление отсутствует
2565	610236.36	2301058.55	Аналитический метод	0.10	Закрепление отсутствует
2566	610287.96	2301157.59	Аналитический метод	0.10	Закрепление отсутствует
2567	610599.90	2301756.22	Аналитический метод	0.10	Закрепление отсутствует
2568	610797.00	2302134.49	Аналитический метод	0.10	Закрепление отсутствует
2569	610926.43	2302378.38	Аналитический метод	0.10	Закрепление отсутствует
2570	611104.03	2302622.76	Аналитический метод	0.10	Закрепление отсутствует
2571	611503.31	2303164.28	Аналитический метод	0.10	Закрепление отсутствует
2572	611528.28	2303198.15	Аналитический метод	0.10	Закрепление отсутствует

2. Сведения о характерных точках границ объекта					
Обозначение характерных точек границ	Координаты, м		Метод определения координат характерной точки	Средняя квадратическая погрешность положения характерной точки (Mt), м	Описание обозначения точки на местности (при наличии)
	X	Y			
1	2	3	4	5	6
2573	611576.88	2303264.06	Аналитический метод	0.10	Закрепление отсутствует
2574	611629.76	2303335.79	Аналитический метод	0.10	Закрепление отсутствует
2575	611653.53	2303368.02	Аналитический метод	0.10	Закрепление отсутствует
2576	611702.24	2303434.09	Аналитический метод	0.10	Закрепление отсутствует
2577	612325.74	2304279.71	Аналитический метод	0.10	Закрепление отсутствует
2578	612349.66	2304312.15	Аналитический метод	0.10	Закрепление отсутствует
2579	612937.65	2305109.61	Аналитический метод	0.10	Закрепление отсутствует
2580	613061.43	2305274.08	Аналитический метод	0.10	Закрепление отсутствует
2581	613295.75	2305392.90	Аналитический метод	0.10	Закрепление отсутствует
2582	613626.37	2305557.33	Аналитический метод	0.10	Закрепление отсутствует
2583	613733.40	2305610.56	Аналитический метод	0.10	Закрепление отсутствует
2584	613993.95	2305740.14	Аналитический метод	0.10	Закрепление отсутствует
2585	614022.00	2305753.85	Аналитический метод	0.10	Закрепление отсутствует
2586	614266.73	2305873.51	Аналитический метод	0.10	Закрепление отсутствует
2587	614601.78	2305872.79	Аналитический метод	0.10	Закрепление отсутствует
2588	614708.95	2305871.90	Аналитический метод	0.10	Закрепление отсутствует
2589	617236.46	2305850.94	Аналитический метод	0.10	Закрепление отсутствует
2590	617462.85	2305846.99	Аналитический метод	0.10	Закрепление отсутствует
2591	617646.74	2305805.29	Аналитический метод	0.10	Закрепление отсутствует
2592	617848.29	2305755.06	Аналитический метод	0.10	Закрепление отсутствует
2593	618140.98	2305755.32	Аналитический метод	0.10	Закрепление отсутствует
2594	618579.41	2305752.51	Аналитический метод	0.10	Закрепление отсутствует
2595	619875.75	2305744.22	Аналитический метод	0.10	Закрепление отсутствует
2596	620256.47	2305739.74	Аналитический метод	0.10	Закрепление отсутствует
2597	620320.11	2305696.84	Аналитический метод	0.10	Закрепление отсутствует

2. Сведения о характерных точках границ объекта					
Обозначение характерных точек границ	Координаты, м		Метод определения координат характерной точки	Средняя квадратическая погрешность положения характерной точки (Mt), м	Описание обозначения точки на местности (при наличии)
	X	Y			
1	2	3	4	5	6
2598	620428.03	2305624.09	Аналитический метод	0.10	Закрепление отсутствует
2599	620738.40	2305410.44	Аналитический метод	0.10	Закрепление отсутствует
2600	621827.98	2304660.43	Аналитический метод	0.10	Закрепление отсутствует
2601	624279.89	2302972.65	Аналитический метод	0.10	Закрепление отсутствует
2602	624443.15	2302860.26	Аналитический метод	0.10	Закрепление отсутствует
2603	624759.84	2302642.27	Аналитический метод	0.10	Закрепление отсутствует
2604	624768.53	2302636.28	Аналитический метод	0.10	Закрепление отсутствует
2605	625453.44	2302164.82	Аналитический метод	0.10	Закрепление отсутствует
2606	625720.18	2301981.21	Аналитический метод	0.10	Закрепление отсутствует
2607	625909.97	2301848.73	Аналитический метод	0.10	Закрепление отсутствует
2608	625990.64	2301792.42	Аналитический метод	0.10	Закрепление отсутствует
2609	625993.79	2301792.32	Аналитический метод	0.10	Закрепление отсутствует
2610	626336.25	2301781.92	Аналитический метод	0.10	Закрепление отсутствует
2611	626580.23	2301887.45	Аналитический метод	0.10	Закрепление отсутствует
2612	626936.12	2302037.99	Аналитический метод	0.10	Закрепление отсутствует
2613	626917.66	2302060.04	Аналитический метод	0.10	Закрепление отсутствует
2614	626973.01	2302083.45	Аналитический метод	0.10	Закрепление отсутствует
2615	626986.61	2302073.33	Аналитический метод	0.10	Закрепление отсутствует
2616	626992.55	2302061.86	Аналитический метод	0.10	Закрепление отсутствует
2617	627161.12	2302133.16	Аналитический метод	0.10	Закрепление отсутствует
2618	627367.28	2302220.36	Аналитический метод	0.10	Закрепление отсутствует
2619	627944.31	2302464.43	Аналитический метод	0.10	Закрепление отсутствует
2620	628001.33	2302488.55	Аналитический метод	0.10	Закрепление отсутствует
2621	628029.33	2302500.39	Аналитический метод	0.10	Закрепление отсутствует
2622	628518.73	2302707.40	Аналитический метод	0.10	Закрепление отсутствует

2. Сведения о характерных точках границ объекта					
Обозначение характерных точек границ	Координаты, м		Метод определения координат характерной точки	Средняя квадратическая погрешность положения характерной точки (Mt), м	Описание обозначения точки на местности (при наличии)
	X	Y			
1	2	3	4	5	6
2623	628828.41	2302836.10	Аналитический метод	0.10	Закрепление отсутствует
2624	628988.70	2302906.18	Аналитический метод	0.10	Закрепление отсутствует
2625	629052.82	2302933.30	Аналитический метод	0.10	Закрепление отсутствует
2626	629487.19	2303117.03	Аналитический метод	0.10	Закрепление отсутствует
2627	631396.85	2303924.77	Аналитический метод	0.10	Закрепление отсутствует
2628	631678.82	2304041.76	Аналитический метод	0.10	Закрепление отсутствует
2629	631981.87	2304172.22	Аналитический метод	0.10	Закрепление отсутствует
2630	637383.38	2306456.94	Аналитический метод	0.10	Закрепление отсутствует
2631	637789.71	2306626.52	Аналитический метод	0.10	Закрепление отсутствует
2632	638028.26	2306729.70	Аналитический метод	0.10	Закрепление отсутствует
2633	638331.94	2306858.15	Аналитический метод	0.10	Закрепление отсутствует
2634	638521.89	2306936.21	Аналитический метод	0.10	Закрепление отсутствует
2635	638677.63	2307004.37	Аналитический метод	0.10	Закрепление отсутствует
2636	641481.92	2308190.52	Аналитический метод	0.10	Закрепление отсутствует
2637	642273.14	2308525.19	Аналитический метод	0.10	Закрепление отсутствует
2638	642273.50	2308525.34	Аналитический метод	0.10	Закрепление отсутствует
2639	642886.31	2308784.54	Аналитический метод	0.10	Закрепление отсутствует
2640	643113.35	2308878.30	Аналитический метод	0.10	Закрепление отсутствует
2641	643353.40	2308973.52	Аналитический метод	0.10	Закрепление отсутствует
2642	644927.46	2309583.19	Аналитический метод	0.10	Закрепление отсутствует
2643	645884.92	2309954.04	Аналитический метод	0.10	Закрепление отсутствует
2644	646168.53	2310061.61	Аналитический метод	0.10	Закрепление отсутствует
2645	646408.37	2310228.85	Аналитический метод	0.10	Закрепление отсутствует
2646	649782.78	2312545.45	Аналитический метод	0.10	Закрепление отсутствует
2647	650526.11	2313055.75	Аналитический метод	0.10	Закрепление отсутствует

2. Сведения о характерных точках границ объекта					
Обозначение характерных точек границ	Координаты, м		Метод определения координат характерной точки	Средняя квадратическая погрешность положения характерной точки (Mt), м	Описание обозначения точки на местности (при наличии)
	X	Y			
1	2	3	4	5	6
2648	650667.67	2313150.37	Аналитический метод	0.10	Закрепление отсутствует
2649	650922.08	2313327.57	Аналитический метод	0.10	Закрепление отсутствует
2650	654405.08	2315718.74	Аналитический метод	0.10	Закрепление отсутствует
2651	654722.38	2315933.97	Аналитический метод	0.10	Закрепление отсутствует
2652	654835.11	2316152.23	Аналитический метод	0.10	Закрепление отсутствует
2653	654839.76	2316155.35	Аналитический метод	0.10	Закрепление отсутствует
2654	654882.01	2316183.71	Аналитический метод	0.10	Закрепление отсутствует
2655	655144.72	2316222.62	Аналитический метод	0.10	Закрепление отсутствует
2656	655402.71	2316401.61	Аналитический метод	0.10	Закрепление отсутствует
2657	655959.77	2316782.47	Аналитический метод	0.10	Закрепление отсутствует
2658	656239.97	2316971.55	Аналитический метод	0.10	Закрепление отсутствует
2659	656604.29	2317064.80	Аналитический метод	0.10	Закрепление отсутствует
2660	659710.43	2317841.66	Аналитический метод	0.10	Закрепление отсутствует
2661	659707.83	2317845.43	Аналитический метод	0.10	Закрепление отсутствует
2662	659693.78	2317865.84	Аналитический метод	0.10	Закрепление отсутствует
2663	659711.13	2317870.18	Аналитический метод	0.10	Закрепление отсутствует
2664	659794.07	2317890.93	Аналитический метод	0.10	Закрепление отсутствует
2665	659796.65	2317880.60	Аналитический метод	0.10	Закрепление отсутствует
2666	659807.87	2317883.40	Аналитический метод	0.10	Закрепление отсутствует
2667	659815.17	2317872.19	Аналитический метод	0.10	Закрепление отсутствует
2668	659817.60	2317868.47	Аналитический метод	0.10	Закрепление отсутствует
2669	659878.21	2317884.72	Аналитический метод	0.10	Закрепление отсутствует
2670	659877.45	2317887.71	Аналитический метод	0.10	Закрепление отсутствует
2671	659871.68	2317910.34	Аналитический метод	0.10	Закрепление отсутствует
2672	660007.36	2317944.27	Аналитический метод	0.10	Закрепление отсутствует

2. Сведения о характерных точках границ объекта					
Обозначение характерных точек границ	Координаты, м		Метод определения координат характерной точки	Средняя квадратическая погрешность положения характерной точки (Mt), м	Описание обозначения точки на местности (при наличии)
	X	Y			
1	2	3	4	5	6
2673	660034.88	2317926.98	Аналитический метод	0.10	Закрепление отсутствует
2674	660039.63	2317923.99	Аналитический метод	0.10	Закрепление отсутствует
2675	660552.51	2318052.27	Аналитический метод	0.10	Закрепление отсутствует
2676	660919.17	2318141.74	Аналитический метод	0.10	Закрепление отсутствует
2677	661137.63	2318440.27	Аналитический метод	0.10	Закрепление отсутствует
2678	661324.86	2318689.59	Аналитический метод	0.10	Закрепление отсутствует
2679	661585.29	2318775.56	Аналитический метод	0.10	Закрепление отсутствует
2680	661594.91	2318778.66	Аналитический метод	0.10	Закрепление отсутствует
2681	661592.31	2318782.95	Аналитический метод	0.10	Закрепление отсутствует
2682	661585.93	2318793.48	Аналитический метод	0.10	Закрепление отсутствует
2683	661618.33	2318803.90	Аналитический метод	0.10	Закрепление отсутствует
2684	661615.06	2318814.04	Аналитический метод	0.10	Закрепление отсутствует
2685	661689.91	2318838.14	Аналитический метод	0.10	Закрепление отсутствует
2686	661709.69	2318820.82	Аналитический метод	0.10	Закрепление отсутствует
2687	661714.04	2318817.01	Аналитический метод	0.10	Закрепление отсутствует
2688	661730.78	2318822.41	Аналитический метод	0.10	Закрепление отсутствует
2689	661729.47	2318827.21	Аналитический метод	0.10	Закрепление отсутствует
2690	661723.55	2318848.96	Аналитический метод	0.10	Закрепление отсутствует
2691	661773.72	2318865.12	Аналитический метод	0.10	Закрепление отсутствует
2692	661825.48	2318866.41	Аналитический метод	0.10	Закрепление отсутствует
2693	661908.85	2318885.86	Аналитический метод	0.10	Закрепление отсутствует
2694	661980.58	2318911.86	Аналитический метод	0.10	Закрепление отсутствует
2695	661981.23	2318931.93	Аналитический метод	0.10	Закрепление отсутствует
2696	662110.53	2318973.36	Аналитический метод	0.10	Закрепление отсутствует
2697	662131.49	2318980.08	Аналитический метод	0.10	Закрепление отсутствует

2. Сведения о характерных точках границ объекта					
Обозначение характерных точек границ	Координаты, м		Метод определения координат характерной точки	Средняя квадратическая погрешность положения характерной точки (Mt), м	Описание обозначения точки на местности (при наличии)
	X	Y			
1	2	3	4	5	6
2698	662149.37	2318964.45	Аналитический метод	0.10	Закрепление отсутствует
2699	662155.46	2318959.13	Аналитический метод	0.10	Закрепление отсутствует
2700	662162.73	2318961.47	Аналитический метод	0.10	Закрепление отсутствует
2701	662802.38	2319167.39	Аналитический метод	0.10	Закрепление отсутствует
2702	662810.70	2319170.07	Аналитический метод	0.10	Закрепление отсутствует
2703	663153.46	2319280.42	Аналитический метод	0.10	Закрепление отсутствует
2704	663201.86	2319296.00	Аналитический метод	0.10	Закрепление отсутствует
2705	663433.05	2319370.44	Аналитический метод	0.10	Закрепление отсутствует
2706	663539.18	2319404.61	Аналитический метод	0.10	Закрепление отсутствует
2707	663587.08	2319420.03	Аналитический метод	0.10	Закрепление отсутствует
2708	663921.04	2319527.54	Аналитический метод	0.10	Закрепление отсутствует
2709	664083.75	2319579.92	Аналитический метод	0.10	Закрепление отсутствует
2710	664087.00	2319580.97	Аналитический метод	0.10	Закрепление отсутствует
2711	664102.12	2319585.84	Аналитический метод	0.10	Закрепление отсутствует
2712	664691.24	2319775.50	Аналитический метод	0.10	Закрепление отсутствует
2713	664694.26	2319783.20	Аналитический метод	0.10	Закрепление отсутствует
2714	664735.39	2319797.79	Аналитический метод	0.10	Закрепление отсутствует
2715	664810.87	2319824.57	Аналитический метод	0.10	Закрепление отсутствует
2716	664811.89	2319832.07	Аналитический метод	0.10	Закрепление отсутствует
2717	664888.05	2319856.58	Аналитический метод	0.10	Закрепление отсутствует
2718	664899.84	2319843.08	Аналитический метод	0.10	Закрепление отсутствует
2719	665243.43	2319953.18	Аналитический метод	0.10	Закрепление отсутствует
2720	665269.35	2319975.27	Аналитический метод	0.10	Закрепление отсутствует
2721	665297.67	2319999.40	Аналитический метод	0.10	Закрепление отсутствует
2722	665328.71	2320009.33	Аналитический метод	0.10	Закрепление отсутствует

2. Сведения о характерных точках границ объекта					
Обозначение характерных точек границ	Координаты, м		Метод определения координат характерной точки	Средняя квадратическая погрешность положения характерной точки (Mt), м	Описание обозначения точки на местности (при наличии)
	X	Y			
1	2	3	4	5	6
2723	665475.14	2320056.16	Аналитический метод	0.10	Закрепление отсутствует
2724	665478.22	2320046.58	Аналитический метод	0.10	Закрепление отсутствует
2725	665554.37	2320071.10	Аналитический метод	0.10	Закрепление отсутствует
2726	665551.31	2320080.61	Аналитический метод	0.10	Закрепление отсутствует
2727	665836.88	2320172.54	Аналитический метод	0.10	Закрепление отсутствует
2728	665839.94	2320163.04	Аналитический метод	0.10	Закрепление отсутствует
2729	665916.09	2320187.56	Аналитический метод	0.10	Закрепление отсутствует
2730	665913.03	2320197.06	Аналитический метод	0.10	Закрепление отсутствует
2731	666203.35	2320290.53	Аналитический метод	0.10	Закрепление отсутствует
2732	666206.41	2320281.02	Аналитический метод	0.10	Закрепление отсутствует
2733	666282.56	2320305.54	Аналитический метод	0.10	Закрепление отсутствует
2734	666279.56	2320314.87	Аналитический метод	0.10	Закрепление отсутствует
2735	666453.87	2320370.12	Аналитический метод	0.10	Закрепление отсутствует
2736	666510.03	2320387.92	Аналитический метод	0.10	Закрепление отсутствует
2737	666515.40	2320376.00	Аналитический метод	0.10	Закрепление отсутствует
2738	666569.96	2320400.58	Аналитический метод	0.10	Закрепление отсутствует
2739	666588.34	2320408.86	Аналитический метод	0.10	Закрепление отсутствует
2740	666582.96	2320420.81	Аналитический метод	0.10	Закрепление отсутствует
2741	666790.25	2320544.94	Аналитический метод	0.10	Закрепление отсутствует
2742	666795.25	2320536.51	Аналитический метод	0.10	Закрепление отсутствует
2743	666864.07	2320577.29	Аналитический метод	0.10	Закрепление отсутствует
2744	666859.11	2320585.66	Аналитический метод	0.10	Закрепление отсутствует
2745	666960.77	2320645.05	Аналитический метод	0.10	Закрепление отсутствует
2746	666959.46	2320612.43	Аналитический метод	0.10	Закрепление отсутствует
2747	667034.63	2320656.34	Аналитический метод	0.10	Закрепление отсутствует

2. Сведения о характерных точках границ объекта					
Обозначение характерных точек границ	Координаты, м		Метод определения координат характерной точки	Средняя квадратическая погрешность положения характерной точки (Mt), м	Описание обозначения точки на местности (при наличии)
	X	Y			
1	2	3	4	5	6
2748	667062.09	2320668.26	Аналитический метод	0.10	Закрепление отсутствует
2749	667061.85	2320674.33	Аналитический метод	0.10	Закрепление отсутствует
2750	667124.43	2320702.07	Аналитический метод	0.10	Закрепление отсутствует
2751	667123.22	2320694.79	Аналитический метод	0.10	Закрепление отсутствует
2752	667221.74	2320737.54	Аналитический метод	0.10	Закрепление отсутствует
2753	667375.99	2320804.48	Аналитический метод	0.10	Закрепление отсутствует
2754	667629.44	2320911.76	Аналитический метод	0.10	Закрепление отсутствует
2755	667842.51	2320926.04	Аналитический метод	0.10	Закрепление отсутствует
2756	667956.32	2320932.37	Аналитический метод	0.10	Закрепление отсутствует
2757	667950.31	2320960.09	Аналитический метод	0.10	Закрепление отсутствует
2758	668064.30	2320966.42	Аналитический метод	0.10	Закрепление отсутствует
2759	668072.05	2320938.80	Аналитический метод	0.10	Закрепление отсутствует
2760	668149.26	2320943.09	Аналитический метод	0.10	Закрепление отсутствует
2761	668195.18	2320958.47	Аналитический метод	0.10	Закрепление отсутствует
2762	668221.92	2320996.94	Аналитический метод	0.10	Закрепление отсутствует
2763	668368.28	2321045.41	Аналитический метод	0.10	Закрепление отсутствует
2764	668371.33	2321036.13	Аналитический метод	0.10	Закрепление отсутствует
2765	668398.17	2321044.95	Аналитический метод	0.10	Закрепление отсутствует
2766	668405.23	2321028.77	Аналитический метод	0.10	Закрепление отсутствует
2767	668431.96	2321037.62	Аналитический метод	0.10	Закрепление отсутствует
2768	668424.26	2321053.53	Аналитический метод	0.10	Закрепление отсутствует
2769	668447.33	2321061.12	Аналитический метод	0.10	Закрепление отсутствует
2770	668444.21	2321070.60	Аналитический метод	0.10	Закрепление отсутствует
2771	668819.44	2321194.01	Аналитический метод	0.10	Закрепление отсутствует
2772	668822.55	2321184.53	Аналитический метод	0.10	Закрепление отсутствует

2. Сведения о характерных точках границ объекта					
Обозначение характерных точек границ	Координаты, м		Метод определения координат характерной точки	Средняя квадратическая погрешность положения характерной точки (Mt), м	Описание обозначения точки на местности (при наличии)
	X	Y			
1	2	3	4	5	6
2773	668898.55	2321209.53	Аналитический метод	0.10	Закрепление отсутствует
2774	668895.43	2321219.00	Аналитический метод	0.10	Закрепление отсутствует
2775	669270.66	2321342.41	Аналитический метод	0.10	Закрепление отсутствует
2776	669273.78	2321332.94	Аналитический метод	0.10	Закрепление отсутствует
2777	669349.77	2321357.93	Аналитический метод	0.10	Закрепление отсутствует
2778	669346.65	2321367.41	Аналитический метод	0.10	Закрепление отсутствует
2779	669702.88	2321484.57	Аналитический метод	0.10	Закрепление отсутствует
2780	669705.98	2321475.14	Аналитический метод	0.10	Закрепление отсутствует
2781	669712.18	2321477.18	Аналитический метод	0.10	Закрепление отсутствует
2782	669728.63	2321464.09	Аналитический метод	0.10	Закрепление отсутствует
2783	670760.00	2321803.30	Аналитический метод	0.10	Закрепление отсутствует
2784	670757.44	2321831.40	Аналитический метод	0.10	Закрепление отсутствует
2785	670887.38	2321874.14	Аналитический метод	0.10	Закрепление отсутствует
2786	670874.26	2321840.88	Аналитический метод	0.10	Закрепление отсутствует
2787	671352.58	2321998.19	Аналитический метод	0.10	Закрепление отсутствует
2788	671338.21	2322022.21	Аналитический метод	0.10	Закрепление отсутствует
2789	671446.02	2322057.87	Аналитический метод	0.10	Закрепление отсутствует
2790	671449.13	2322048.44	Аналитический метод	0.10	Закрепление отсутствует
2791	671525.12	2322073.44	Аналитический метод	0.10	Закрепление отсутствует
2792	671522.02	2322082.87	Аналитический метод	0.10	Закрепление отсутствует
2793	671619.91	2322115.07	Аналитический метод	0.10	Закрепление отсутствует
2794	671631.35	2322089.88	Аналитический метод	0.10	Закрепление отсутствует
2795	671667.19	2322101.67	Аналитический метод	0.10	Закрепление отсутствует
2796	671666.58	2322130.94	Аналитический метод	0.10	Закрепление отсутствует
2797	671732.00	2322152.46	Аналитический метод	0.10	Закрепление отсутствует

2. Сведения о характерных точках границ объекта					
Обозначение характерных точек границ	Координаты, м		Метод определения координат характерной точки	Средняя квадратическая погрешность положения характерной точки (Mt), м	Описание обозначения точки на местности (при наличии)
	X	Y			
1	2	3	4	5	6
2798	671744.41	2322127.06	Аналитический метод	0.10	Закрепление отсутствует
2799	671780.78	2322139.02	Аналитический метод	0.10	Закрепление отсутствует
2800	671795.18	2322173.24	Аналитический метод	0.10	Закрепление отсутствует
2801	671883.00	2322201.59	Аналитический метод	0.10	Закрепление отсутствует
2802	671886.11	2322192.12	Аналитический метод	0.10	Закрепление отсутствует
2803	671962.11	2322217.12	Аналитический метод	0.10	Закрепление отсутствует
2804	671958.99	2322226.59	Аналитический метод	0.10	Закрепление отсутствует
2805	671998.19	2322239.48	Аналитический метод	0.10	Закрепление отсутствует
2806	672009.87	2322214.38	Аналитический метод	0.10	Закрепление отсутствует
2807	672026.32	2322219.76	Аналитический метод	0.10	Закрепление отсутствует
2808	672020.79	2322246.91	Аналитический метод	0.10	Закрепление отсутствует
2809	672176.53	2322298.13	Аналитический метод	0.10	Закрепление отсутствует
2810	672319.97	2322345.31	Аналитический метод	0.10	Закрепление отсутствует
2811	672323.08	2322335.84	Аналитический метод	0.10	Закрепление отсутствует
2812	672399.08	2322360.84	Аналитический метод	0.10	Закрепление отсутствует
2813	672395.97	2322370.30	Аналитический метод	0.10	Закрепление отсутствует
2814	672737.94	2322482.78	Аналитический метод	0.10	Закрепление отсутствует
2815	672741.06	2322473.31	Аналитический метод	0.10	Закрепление отсутствует
2816	672817.05	2322498.31	Аналитический метод	0.10	Закрепление отсутствует
2817	672813.94	2322507.77	Аналитический метод	0.10	Закрепление отсутствует
2818	672963.61	2322557.00	Аналитический метод	0.10	Закрепление отсутствует
2819	673170.17	2322624.93	Аналитический метод	0.10	Закрепление отсутствует
2820	673173.28	2322615.47	Аналитический метод	0.10	Закрепление отсутствует
2821	673249.28	2322640.46	Аналитический метод	0.10	Закрепление отсутствует
2822	673246.16	2322649.93	Аналитический метод	0.10	Закрепление отсутствует

2. Сведения о характерных точках границ объекта					
Обозначение характерных точек границ	Координаты, м		Метод определения координат характерной точки	Средняя квадратическая погрешность положения характерной точки (M _t), м	Описание обозначения точки на местности (при наличии)
	X	Y			
1	2	3	4	5	6
2823	673310.18	2322670.98	Аналитический метод	0.10	Закрепление отсутствует
2824	673607.14	2322768.65	Аналитический метод	0.10	Закрепление отсутствует
2825	673610.25	2322759.19	Аналитический метод	0.10	Закрепление отсутствует
2826	673686.25	2322784.18	Аналитический метод	0.10	Закрепление отсутствует
2827	673683.14	2322793.64	Аналитический метод	0.10	Закрепление отсутствует
2828	674039.36	2322910.81	Аналитический метод	0.10	Закрепление отсутствует
2829	674042.48	2322901.34	Аналитический метод	0.10	Закрепление отсутствует
2830	674118.47	2322926.34	Аналитический метод	0.10	Закрепление отсутствует
2831	674115.36	2322935.80	Аналитический метод	0.10	Закрепление отсутствует
2832	674457.34	2323048.27	Аналитический метод	0.10	Закрепление отсутствует
2833	674460.45	2323038.81	Аналитический метод	0.10	Закрепление отсутствует
2834	674536.45	2323063.81	Аналитический метод	0.10	Закрепление отсутствует
2835	674533.33	2323073.27	Аналитический метод	0.10	Закрепление отсутствует
2836	674554.73	2323080.31	Аналитический метод	0.10	Закрепление отсутствует
2837	674739.08	2323140.94	Аналитический метод	0.10	Закрепление отсутствует
2838	674794.98	2323159.32	Аналитический метод	0.10	Закрепление отсутствует
2839	674880.06	2323187.30	Аналитический метод	0.10	Закрепление отсутствует
2840	674883.17	2323177.84	Аналитический метод	0.10	Закрепление отсутствует
2841	674959.17	2323202.84	Аналитический метод	0.10	Закрепление отсутствует
2842	674956.06	2323212.30	Аналитический метод	0.10	Закрепление отсутствует
2843	675034.94	2323238.47	Аналитический метод	0.10	Закрепление отсутствует
2844	675137.50	2323272.50	Аналитический метод	0.10	Закрепление отсутствует
2845	675293.29	2323323.21	Аналитический метод	0.10	Закрепление отсутствует
2846	675296.40	2323313.75	Аналитический метод	0.10	Закрепление отсутствует
2847	675313.44	2323319.36	Аналитический метод	0.10	Закрепление отсутствует

2. Сведения о характерных точках границ объекта					
Обозначение характерных точек границ	Координаты, м		Метод определения координат характерной точки	Средняя квадратическая погрешность положения характерной точки (Mt), м	Описание обозначения точки на местности (при наличии)
	X	Y			
1	2	3	4	5	6
2848	675372.39	2323338.75	Аналитический метод	0.10	Закрепление отсутствует
2849	675369.28	2323348.21	Аналитический метод	0.10	Закрепление отсутствует
2850	675375.63	2323350.31	Аналитический метод	0.10	Закрепление отсутствует
2851	675665.08	2323446.03	Аналитический метод	0.10	Закрепление отсутствует
2852	675670.11	2323427.58	Аналитический метод	0.10	Закрепление отсутствует
2853	675672.46	2323418.95	Аналитический метод	0.10	Закрепление отсутствует
2854	675736.08	2323439.89	Аналитический метод	0.10	Закрепление отсутствует
2855	675728.62	2323455.92	Аналитический метод	0.10	Закрепление отсутствует
2856	675804.61	2323480.92	Аналитический метод	0.10	Закрепление отсутствует
2857	675801.57	2323490.15	Аналитический метод	0.10	Закрепление отсутствует
2858	675973.98	2323545.80	Аналитический метод	0.10	Закрепление отсутствует
2859	675982.05	2323531.56	Аналитический метод	0.10	Закрепление отсутствует
2860	676051.66	2323570.99	Аналитический метод	0.10	Закрепление отсутствует
2861	676043.60	2323585.22	Аналитический метод	0.10	Закрепление отсутствует
2862	676272.94	2323785.04	Аналитический метод	0.10	Закрепление отсутствует
2863	676279.35	2323777.62	Аналитический метод	0.10	Закрепление отсутствует
2864	676339.86	2323829.95	Аналитический метод	0.10	Закрепление отсутствует
2865	676333.35	2323837.48	Аналитический метод	0.10	Закрепление отсутствует
2866	676617.02	2324082.75	Аналитический метод	0.10	Закрепление отсутствует
2867	676623.52	2324075.23	Аналитический метод	0.10	Закрепление отсутствует
2868	676642.58	2324091.71	Аналитический метод	0.10	Закрепление отсутствует
2869	676650.98	2324075.77	Аналитический метод	0.10	Закрепление отсутствует
2870	676981.36	2324359.57	Аналитический метод	0.10	Закрепление отсутствует
2871	676984.01	2324359.48	Аналитический метод	0.10	Закрепление отсутствует
2872	676991.38	2324386.74	Аналитический метод	0.10	Закрепление отсутствует

2. Сведения о характерных точках границ объекта					
Обозначение характерных точек границ	Координаты, м		Метод определения координат характерной точки	Средняя квадратическая погрешность положения характерной точки (Mt), м	Описание обозначения точки на местности (при наличии)
	X	Y			
1	2	3	4	5	6
2873	677048.41	2324385.12	Аналитический метод	0.10	Закрепление отсутствует
2874	677059.88	2324384.80	Аналитический метод	0.10	Закрепление отсутствует
2875	677074.58	2324384.38	Аналитический метод	0.10	Закрепление отсутствует
2876	677073.81	2324379.16	Аналитический метод	0.10	Закрепление отсутствует
2877	677073.08	2324374.43	Аналитический метод	0.10	Закрепление отсутствует
2878	677072.31	2324369.57	Аналитический метод	0.10	Закрепление отсутствует
2879	677070.72	2324360.04	Аналитический метод	0.10	Закрепление отсутствует
2880	677070.10	2324356.51	Аналитический метод	0.10	Закрепление отсутствует
2881	677154.27	2324353.61	Аналитический метод	0.10	Закрепление отсутствует
2882	677162.39	2324381.36	Аналитический метод	0.10	Закрепление отсутствует
2883	677216.41	2324379.49	Аналитический метод	0.10	Закрепление отсутствует
2884	677210.85	2324351.66	Аналитический метод	0.10	Закрепление отсутствует
2885	677394.02	2324345.35	Аналитический метод	0.10	Закрепление отсутствует
2886	677722.58	2324331.72	Аналитический метод	0.10	Закрепление отсутствует
2887	677710.09	2324359.48	Аналитический метод	0.10	Закрепление отсутствует
2888	677777.76	2324356.95	Аналитический метод	0.10	Закрепление отсутствует
2889	677806.70	2324343.07	Аналитический метод	0.10	Закрепление отсутствует
2890	677847.44	2324296.10	Аналитический метод	0.10	Закрепление отсутствует
2891	677840.98	2324290.49	Аналитический метод	0.10	Закрепление отсутствует
2892	677893.39	2324230.05	Аналитический метод	0.10	Закрепление отсутствует
2893	677899.86	2324235.66	Аналитический метод	0.10	Закрепление отсутствует
2894	677951.76	2324175.82	Аналитический метод	0.10	Закрепление отсутствует
2895	677945.94	2324167.45	Аналитический метод	0.10	Закрепление отсутствует
2896	677937.33	2324150.49	Аналитический метод	0.10	Закрепление отсутствует
2897	678152.81	2323902.04	Аналитический метод	0.10	Закрепление отсутствует

2. Сведения о характерных точках границ объекта					
Обозначение характерных точек границ	Координаты, м		Метод определения координат характерной точки	Средняя квадратическая погрешность положения характерной точки (Mt), м	Описание обозначения точки на местности (при наличии)
	X	Y			
1	2	3	4	5	6
2898	678336.59	2323690.13	Аналитический метод	0.10	Закрепление отсутствует
2899	678354.50	2323711.46	Аналитический метод	0.10	Закрепление отсутствует
2900	678364.04	2323700.46	Аналитический метод	0.10	Закрепление отсутствует
2901	678402.53	2323656.08	Аналитический метод	0.10	Закрепление отсутствует
2902	678386.54	2323632.54	Аналитический метод	0.10	Закрепление отсутствует
2903	678393.89	2323624.07	Аналитический метод	0.10	Закрепление отсутствует
2904	678468.84	2323537.65	Аналитический метод	0.10	Закрепление отсутствует
2905	678474.25	2323531.50	Аналитический метод	0.10	Закрепление отсутствует
2906	678663.60	2323316.30	Аналитический метод	0.10	Закрепление отсутствует
2907	678896.08	2323048.24	Аналитический метод	0.10	Закрепление отсутствует
2908	679187.68	2322708.83	Аналитический метод	0.10	Закрепление отсутствует
2909	679253.89	2322612.36	Аналитический метод	0.10	Закрепление отсутствует
2910	679669.90	2321982.72	Аналитический метод	0.10	Закрепление отсутствует
2911	679902.77	2321626.43	Аналитический метод	0.10	Закрепление отсутствует
2912	680097.32	2321440.22	Аналитический метод	0.10	Закрепление отсутствует
2913	681993.45	2319596.40	Аналитический метод	0.10	Закрепление отсутствует
2914	682282.10	2319312.72	Аналитический метод	0.10	Закрепление отсутствует
2915	682397.63	2319294.36	Аналитический метод	0.10	Закрепление отсутствует
2916	682419.40	2319290.89	Аналитический метод	0.10	Закрепление отсутствует
2917	682616.46	2319259.57	Аналитический метод	0.10	Закрепление отсутствует
2918	682946.07	2319202.84	Аналитический метод	0.10	Закрепление отсутствует
2919	683219.04	2319269.52	Аналитический метод	0.10	Закрепление отсутствует
2920	683459.24	2319117.91	Аналитический метод	0.10	Закрепление отсутствует
2921	683794.08	2319064.66	Аналитический метод	0.10	Закрепление отсутствует
2922	683842.23	2319056.69	Аналитический метод	0.10	Закрепление отсутствует

2. Сведения о характерных точках границ объекта					
Обозначение характерных точек границ	Координаты, м		Метод определения координат характерной точки	Средняя квадратическая погрешность положения характерной точки (Mt), м	Описание обозначения точки на местности (при наличии)
	X	Y			
1	2	3	4	5	6
2923	683854.08	2319054.73	Аналитический метод	0.10	Закрепление отсутствует
2924	683865.09	2319052.91	Аналитический метод	0.10	Закрепление отсутствует
2925	683867.86	2319052.45	Аналитический метод	0.10	Закрепление отсутствует
2926	683874.67	2319051.32	Аналитический метод	0.10	Закрепление отсутствует
2927	684361.17	2318970.80	Аналитический метод	0.10	Закрепление отсутствует
2928	684668.98	2318917.74	Аналитический метод	0.10	Закрепление отсутствует
2929	685024.71	2318809.85	Аналитический метод	0.10	Закрепление отсутствует
2930	686183.52	2318451.26	Аналитический метод	0.10	Закрепление отсутствует
2931	686493.99	2318355.18	Аналитический метод	0.10	Закрепление отсутствует
2932	686849.17	2318245.27	Аналитический метод	0.10	Закрепление отсутствует
2933	687159.58	2318146.97	Аналитический метод	0.10	Закрепление отсутствует
2934	687301.86	2318164.54	Аналитический метод	0.10	Закрепление отсутствует
2935	687430.02	2318063.30	Аналитический метод	0.10	Закрепление отсутствует
2936	687795.02	2317952.58	Аналитический метод	0.10	Закрепление отсутствует
2937	688767.54	2317651.64	Аналитический метод	0.10	Закрепление отсутствует
2938	689433.19	2317445.65	Аналитический метод	0.10	Закрепление отсутствует
2939	689724.56	2317353.25	Аналитический метод	0.10	Закрепление отсутствует
2940	689865.16	2317364.16	Аналитический метод	0.10	Закрепление отсутствует
1	690138.44	2317378.92	Аналитический метод	0.10	Закрепление отсутствует
2941	562095.61	2285667.79	Аналитический метод	0.10	Закрепление отсутствует
2942	562201.05	2286066.52	Аналитический метод	0.10	Закрепление отсутствует
2943	562191.18	2286067.83	Аналитический метод	0.10	Закрепление отсутствует
2944	562087.22	2285669.98	Аналитический метод	0.10	Закрепление отсутствует
2941	562095.61	2285667.79	Аналитический метод	0.10	Закрепление отсутствует
2945	562082.39	2285671.24	Аналитический метод	0.10	Закрепление отсутствует

2. Сведения о характерных точках границ объекта					
Обозначение характерных точек границ	Координаты, м		Метод определения координат характерной точки	Средняя квадратическая погрешность положения характерной точки (Mt), м	Описание обозначения точки на местности (при наличии)
	X	Y			
1	2	3	4	5	6
2946	562186.19	2286068.50	Аналитический метод	0.10	Закрепление отсутствует
2947	562176.32	2286069.81	Аналитический метод	0.10	Закрепление отсутствует
2948	562074.00	2285673.43	Аналитический метод	0.10	Закрепление отсутствует
2945	562082.39	2285671.24	Аналитический метод	0.10	Закрепление отсутствует
2949	561970.36	2285188.89	Аналитический метод	0.10	Закрепление отсутствует
2950	562048.77	2285488.95	Аналитический метод	0.10	Закрепление отсутствует
2951	562063.80	2285546.49	Аналитический метод	0.10	Закрепление отсутствует
2952	562070.07	2285570.50	Аналитический метод	0.10	Закрепление отсутствует
2953	562075.27	2285590.41	Аналитический метод	0.10	Закрепление отсутствует
2954	562067.00	2285592.58	Аналитический метод	0.10	Закрепление отсутствует
2955	562063.71	2285579.98	Аналитический метод	0.10	Закрепление отсутствует
2956	562057.30	2285555.48	Аналитический метод	0.10	Закрепление отсутствует
2957	562042.39	2285498.40	Аналитический метод	0.10	Закрепление отсутствует
2958	561962.08	2285191.06	Аналитический метод	0.10	Закрепление отсутствует
2949	561970.36	2285188.89	Аналитический метод	0.10	Закрепление отсутствует
2959	561957.25	2285192.32	Аналитический метод	0.10	Закрепление отсутствует
2960	562038.66	2285503.91	Аналитический метод	0.10	Закрепление отсутствует
2961	562053.51	2285560.73	Аналитический метод	0.10	Закрепление отсутствует
2962	562059.99	2285585.53	Аналитический метод	0.10	Закрепление отсутствует
2963	562062.16	2285593.84	Аналитический метод	0.10	Закрепление отсутствует
2964	562053.89	2285596.00	Аналитический метод	0.10	Закрепление отсутствует
2965	562053.63	2285595.02	Аналитический метод	0.10	Закрепление отсутствует
2966	562047.02	2285569.71	Аналитический метод	0.10	Закрепление отсутствует
2967	562032.29	2285513.35	Аналитический метод	0.10	Закрепление отсутствует
2968	561948.98	2285194.48	Аналитический метод	0.10	Закрепление отсутствует

2. Сведения о характерных точках границ объекта					
Обозначение характерных точек границ	Координаты, м		Метод определения координат характерной точки	Средняя квадратическая погрешность положения характерной точки (Mt), м	Описание обозначения точки на местности (при наличии)
	X	Y			
1	2	3	4	5	6
2959	561957.25	2285192.32	Аналитический метод	0.10	Закрепление отсутствует
2969	562680.75	2289338.18	Аналитический метод	0.10	Закрепление отсутствует
2970	562821.80	2289482.35	Аналитический метод	0.10	Закрепление отсутствует
2971	562815.69	2289488.33	Аналитический метод	0.10	Закрепление отсутствует
2972	562684.82	2289354.57	Аналитический метод	0.10	Закрепление отсутствует
2973	562535.96	2289202.41	Аналитический метод	0.10	Закрепление отсутствует
2974	562542.07	2289196.43	Аналитический метод	0.10	Закрепление отсутствует
2969	562680.75	2289338.18	Аналитический метод	0.10	Закрепление отсутствует
2975	562674.30	2289312.22	Аналитический метод	0.10	Закрепление отсутствует
2976	562831.48	2289472.88	Аналитический метод	0.10	Закрепление отсутствует
2977	562825.30	2289478.78	Аналитический метод	0.10	Закрепление отсутствует
2978	562678.37	2289328.60	Аналитический метод	0.10	Закрепление отсутствует
2979	562545.64	2289192.93	Аналитический метод	0.10	Закрепление отсутствует
2980	562551.75	2289186.95	Аналитический метод	0.10	Закрепление отсутствует
2975	562674.30	2289312.22	Аналитический метод	0.10	Закрепление отсутствует
2981	669264.86	2321360.03	Аналитический метод	0.10	Закрепление отсутствует
2982	669262.19	2321368.16	Аналитический метод	0.10	Закрепление отсутствует
2983	668886.97	2321244.75	Аналитический метод	0.10	Закрепление отсутствует
2984	668889.82	2321236.68	Аналитический метод	0.10	Закрепление отсутствует
2981	669264.86	2321360.03	Аналитический метод	0.10	Закрепление отсутствует
2985	668813.64	2321211.63	Аналитический метод	0.10	Закрепление отсутствует
2986	668810.97	2321219.75	Аналитический метод	0.10	Закрепление отсутствует
2987	668435.74	2321096.34	Аналитический метод	0.10	Закрепление отсутствует
2988	668438.41	2321088.22	Аналитический метод	0.10	Закрепление отсутствует
2985	668813.64	2321211.63	Аналитический метод	0.10	Закрепление отсутствует

2. Сведения о характерных точках границ объекта					
Обозначение характерных точек границ	Координаты, м		Метод определения координат характерной точки	Средняя квадратическая погрешность положения характерной точки (Mt), м	Описание обозначения точки на местности (при наличии)
	X	Y			
1	2	3	4	5	6
2989	669269.10	2321347.16	Аналитический метод	0.10	Закрепление отсутствует
2990	669266.43	2321355.28	Аналитический метод	0.10	Закрепление отсутствует
2991	668891.20	2321231.87	Аналитический метод	0.10	Закрепление отсутствует
2992	668893.87	2321223.75	Аналитический метод	0.10	Закрепление отсутствует
2989	669269.10	2321347.16	Аналитический метод	0.10	Закрепление отсутствует
2993	668817.87	2321198.76	Аналитический метод	0.10	Закрепление отсутствует
2994	668815.20	2321206.88	Аналитический метод	0.10	Закрепление отсутствует
2995	668439.98	2321083.47	Аналитический метод	0.10	Закрепление отсутствует
2996	668442.65	2321075.35	Аналитический метод	0.10	Закрепление отсутствует
2993	668817.87	2321198.76	Аналитический метод	0.10	Закрепление отсутствует
2997	563262.49	2290247.47	Аналитический метод	0.10	Закрепление отсутствует
2998	563287.21	2290342.64	Аналитический метод	0.10	Закрепление отсутствует
2999	563358.01	2290615.27	Аналитический метод	0.10	Закрепление отсутствует
3000	563349.73	2290617.42	Аналитический метод	0.10	Закрепление отсутствует
3001	563278.08	2290341.50	Аналитический метод	0.10	Закрепление отсутствует
3002	563254.22	2290249.62	Аналитический метод	0.10	Закрепление отсутствует
2997	563262.49	2290247.47	Аналитический метод	0.10	Закрепление отсутствует
3003	563378.12	2290692.70	Аналитический метод	0.10	Закрепление отсутствует
3004	563473.63	2291060.50	Аналитический метод	0.10	Закрепление отсутствует
3005	563465.36	2291062.65	Аналитический метод	0.10	Закрепление отсутствует
3006	563369.84	2290694.85	Аналитический метод	0.10	Закрепление отсутствует
3003	563378.12	2290692.70	Аналитический метод	0.10	Закрепление отсутствует
3007	563391.23	2290689.30	Аналитический метод	0.10	Закрепление отсутствует
3008	563486.75	2291057.10	Аналитический метод	0.10	Закрепление отсутствует
3009	563478.47	2291059.25	Аналитический метод	0.10	Закрепление отсутствует

2. Сведения о характерных точках границ объекта					
Обозначение характерных точек границ	Координаты, м		Метод определения координат характерной точки	Средняя квадратическая погрешность положения характерной точки (Mt), м	Описание обозначения точки на местности (при наличии)
	X	Y			
1	2	3	4	5	6
3010	563382.96	2290691.45	Аналитический метод	0.10	Закрепление отсутствует
3007	563391.23	2290689.30	Аналитический метод	0.10	Закрепление отсутствует
3011	673605.58	2322773.40	Аналитический метод	0.10	Закрепление отсутствует
3012	673602.91	2322781.52	Аналитический метод	0.10	Закрепление отсутствует
3013	673313.80	2322686.44	Аналитический метод	0.10	Закрепление отсутствует
3014	673241.93	2322662.80	Аналитический метод	0.10	Закрепление отсутствует
3015	673244.60	2322654.68	Аналитический метод	0.10	Закрепление отсутствует
3016	673311.52	2322676.69	Аналитический метод	0.10	Закрепление отсутствует
3011	673605.58	2322773.40	Аналитический метод	0.10	Закрепление отсутствует
3017	673601.34	2322786.27	Аналитический метод	0.10	Закрепление отсутствует
3018	673598.67	2322794.39	Аналитический метод	0.10	Закрепление отсутствует
3019	673317.43	2322701.89	Аналитический метод	0.10	Закрепление отсутствует
3020	673237.70	2322675.67	Аналитический метод	0.10	Закрепление отсутствует
3021	673240.37	2322667.55	Аналитический метод	0.10	Закрепление отсутствует
3022	673315.14	2322692.14	Аналитический метод	0.10	Закрепление отсутствует
3017	673601.34	2322786.27	Аналитический метод	0.10	Закрепление отсутствует
3023	563275.61	2290244.07	Аналитический метод	0.10	Закрепление отсутствует
3024	563288.92	2290295.33	Аналитический метод	0.10	Закрепление отсутствует
3025	563301.68	2290344.46	Аналитический метод	0.10	Закрепление отсутствует
3026	563371.12	2290611.87	Аналитический метод	0.10	Закрепление отсутствует
3027	563362.85	2290614.01	Аналитический метод	0.10	Закрепление отсутствует
3028	563292.55	2290343.31	Аналитический метод	0.10	Закрепление отсутствует
3029	563267.33	2290246.21	Аналитический метод	0.10	Закрепление отсутствует
3030	563268.15	2290246.00	Аналитический метод	0.10	Закрепление отсутствует
3023	563275.61	2290244.07	Аналитический метод	0.10	Закрепление отсутствует

2. Сведения о характерных точках границ объекта					
Обозначение характерных точек границ	Координаты, м		Метод определения координат характерной точки	Средняя квадратическая погрешность положения характерной точки (Mt), м	Описание обозначения точки на местности (при наличии)
	X	Y			
1	2	3	4	5	6
3031	673164.37	2322642.55	Аналитический метод	0.10	Закрепление отсутствует
3032	673161.70	2322650.68	Аналитический метод	0.10	Закрепление отсутствует
3033	672965.15	2322586.04	Аналитический метод	0.10	Закрепление отсутствует
3034	672805.47	2322533.52	Аналитический метод	0.10	Закрепление отсутствует
3035	672808.14	2322525.39	Аналитический метод	0.10	Закрепление отсутствует
3036	672964.66	2322576.87	Аналитический метод	0.10	Закрепление отсутствует
3031	673164.37	2322642.55	Аналитический метод	0.10	Закрепление отсутствует
3037	674037.80	2322915.55	Аналитический метод	0.10	Закрепление отсутствует
3038	674035.13	2322923.68	Аналитический метод	0.10	Закрепление отсутствует
3039	673678.90	2322806.52	Аналитический метод	0.10	Закрепление отсутствует
3040	673681.57	2322798.39	Аналитический метод	0.10	Закрепление отсутствует
3037	674037.80	2322915.55	Аналитический метод	0.10	Закрепление отсутствует
3041	676613.75	2324086.53	Аналитический метод	0.10	Закрепление отсутствует
3042	676608.15	2324093.00	Аналитический метод	0.10	Закрепление отсутствует
3043	676324.49	2323847.73	Аналитический метод	0.10	Закрепление отсутствует
3044	676330.08	2323841.26	Аналитический метод	0.10	Закрепление отсутствует
3041	676613.75	2324086.53	Аналитический метод	0.10	Закрепление отсутствует
3045	673168.61	2322629.68	Аналитический метод	0.10	Закрепление отсутствует
3046	673165.93	2322637.80	Аналитический метод	0.10	Закрепление отсутствует
3047	672964.38	2322571.51	Аналитический метод	0.10	Закрепление отсутствует
3048	672809.71	2322520.64	Аналитический метод	0.10	Закрепление отсутствует
3049	672812.38	2322512.52	Аналитический метод	0.10	Закрепление отсутствует
3050	672963.90	2322562.35	Аналитический метод	0.10	Закрепление отсутствует
3045	673168.61	2322629.68	Аналитический метод	0.10	Закрепление отсутствует
3051	676604.88	2324096.78	Аналитический метод	0.10	Закрепление отсутствует

2. Сведения о характерных точках границ объекта					
Обозначение характерных точек границ	Координаты, м		Метод определения координат характерной точки	Средняя квадратическая погрешность положения характерной точки (Mt), м	Описание обозначения точки на местности (при наличии)
	X	Y			
1	2	3	4	5	6
3052	676599.29	2324103.25	Аналитический метод	0.10	Закрепление отсутствует
3053	676315.63	2323857.98	Аналитический метод	0.10	Закрепление отсутствует
3054	676321.22	2323851.51	Аналитический метод	0.10	Закрепление отсутствует
3051	676604.88	2324096.78	Аналитический метод	0.10	Закрепление отсутствует
3055	563506.86	2291134.53	Аналитический метод	0.10	Закрепление отсутствует
3056	563601.11	2291497.49	Аналитический метод	0.10	Закрепление отсутствует
3057	563592.84	2291499.64	Аналитический метод	0.10	Закрепление отсутствует
3058	563498.58	2291136.68	Аналитический метод	0.10	Закрепление отсутствует
3055	563506.86	2291134.53	Аналитический метод	0.10	Закрепление отсутствует
3059	669697.09	2321502.19	Аналитический метод	0.10	Закрепление отсутствует
3060	669694.41	2321510.31	Аналитический метод	0.10	Закрепление отсутствует
3061	669338.19	2321393.15	Аналитический метод	0.10	Закрепление отсутствует
3062	669340.86	2321385.03	Аналитический метод	0.10	Закрепление отсутствует
3059	669697.09	2321502.19	Аналитический метод	0.10	Закрепление отсутствует
3063	563493.74	2291137.93	Аналитический метод	0.10	Закрепление отсутствует
3064	563588.00	2291500.90	Аналитический метод	0.10	Закрепление отсутствует
3065	563579.72	2291503.04	Аналитический метод	0.10	Закрепление отсутствует
3066	563485.47	2291140.08	Аналитический метод	0.10	Закрепление отсутствует
3063	563493.74	2291137.93	Аналитический метод	0.10	Закрепление отсутствует
3067	669701.32	2321489.32	Аналитический метод	0.10	Закрепление отсутствует
3068	669698.65	2321497.44	Аналитический метод	0.10	Закрепление отсутствует
3069	669342.42	2321380.28	Аналитический метод	0.10	Закрепление отсутствует
3070	669345.09	2321372.16	Аналитический метод	0.10	Закрепление отсутствует
3067	669701.32	2321489.32	Аналитический метод	0.10	Закрепление отсутствует
3071	562211.52	2286145.84	Аналитический метод	0.10	Закрепление отсутствует

2. Сведения о характерных точках границ объекта					
Обозначение характерных точек границ	Координаты, м		Метод определения координат характерной точки	Средняя квадратическая погрешность положения характерной точки (Mt), м	Описание обозначения точки на местности (при наличии)
	X	Y			
1	2	3	4	5	6
3072	562213.28	2286490.85	Аналитический метод	0.10	Закрепление отсутствует
3073	562204.59	2286490.93	Аналитический метод	0.10	Закрепление отсутствует
3074	562201.67	2286147.14	Аналитический метод	0.10	Закрепление отсутствует
3071	562211.52	2286145.84	Аналитический метод	0.10	Закрепление отсутствует
3075	674033.57	2322928.43	Аналитический метод	0.10	Закрепление отсутствует
3076	674030.90	2322936.55	Аналитический метод	0.10	Закрепление отсутствует
3077	673675.00	2322819.39	Аналитический метод	0.10	Закрепление отсутствует
3078	673677.34	2322811.27	Аналитический метод	0.10	Закрепление отсутствует
3075	674033.57	2322928.43	Аналитический метод	0.10	Закрепление отсутствует
3079	562196.68	2286147.81	Аналитический метод	0.10	Закрепление отсутствует
3080	562199.59	2286490.97	Аналитический метод	0.10	Закрепление отсутствует
3081	562190.90	2286491.04	Аналитический метод	0.10	Закрепление отсутствует
3082	562186.83	2286149.12	Аналитический метод	0.10	Закрепление отсутствует
3079	562196.68	2286147.81	Аналитический метод	0.10	Закрепление отсутствует
3083	674878.50	2323192.05	Аналитический метод	0.10	Закрепление отсутствует
3084	674875.83	2323200.18	Аналитический метод	0.10	Закрепление отсутствует
3085	674794.47	2323173.42	Аналитический метод	0.10	Закрепление отсутствует
3086	674743.64	2323156.70	Аналитический метод	0.10	Закрепление отсутствует
3087	674558.78	2323095.90	Аналитический метод	0.10	Закрепление отсутствует
3088	674529.10	2323086.14	Аналитический метод	0.10	Закрепление отсутствует
3089	674531.77	2323078.02	Аналитический метод	0.10	Закрепление отсутствует
3090	674556.22	2323086.06	Аналитический метод	0.10	Закрепление отсутствует
3091	674740.76	2323146.75	Аналитический метод	0.10	Закрепление отсутствует
3092	674794.79	2323164.52	Аналитический метод	0.10	Закрепление отсутствует
3083	674878.50	2323192.05	Аналитический метод	0.10	Закрепление отсутствует

2. Сведения о характерных точках границ объекта					
Обозначение характерных точек границ	Координаты, м		Метод определения координат характерной точки	Средняя квадратическая погрешность положения характерной точки (Mt), м	Описание обозначения точки на местности (при наличии)
	X	Y			
1	2	3	4	5	6
3093	563608.11	2291578.33	Аналитический метод	0.10	Закрепление отсутствует
3094	563699.85	2291931.61	Аналитический метод	0.10	Закрепление отсутствует
3095	563691.58	2291933.76	Аналитический метод	0.10	Закрепление отсутствует
3096	563599.83	2291580.48	Аналитический метод	0.10	Закрепление отсутствует
3093	563608.11	2291578.33	Аналитический метод	0.10	Закрепление отсутствует
3097	563621.22	2291574.92	Аналитический метод	0.10	Закрепление отсутствует
3098	563712.97	2291928.20	Аналитический метод	0.10	Закрепление отсутствует
3099	563704.69	2291930.35	Аналитический метод	0.10	Закрепление отсутствует
3100	563612.95	2291577.07	Аналитический метод	0.10	Закрепление отсутствует
3097	563621.22	2291574.92	Аналитический метод	0.10	Закрепление отсутствует
3101	674874.27	2323204.93	Аналитический метод	0.10	Закрепление отсутствует
3102	674871.59	2323213.05	Аналитический метод	0.10	Закрепление отсутствует
3103	674793.96	2323187.52	Аналитический метод	0.10	Закрепление отсутствует
3104	674748.20	2323172.46	Аналитический метод	0.10	Закрепление отсутствует
3105	674562.82	2323111.49	Аналитический метод	0.10	Закрепление отсутствует
3106	674524.87	2323099.01	Аналитический метод	0.10	Закрепление отсутствует
3107	674527.54	2323090.89	Аналитический метод	0.10	Закрепление отсутствует
3108	674560.27	2323101.65	Аналитический метод	0.10	Закрепление отсутствует
3109	674745.32	2323162.52	Аналитический метод	0.10	Закрепление отсутствует
3110	674794.28	2323178.62	Аналитический метод	0.10	Закрепление отсутствует
3101	674874.27	2323204.93	Аналитический метод	0.10	Закрепление отсутствует
3111	674455.78	2323053.02	Аналитический метод	0.10	Закрепление отсутствует
3112	674453.10	2323061.15	Аналитический метод	0.10	Закрепление отсутствует
3113	674111.13	2322948.67	Аналитический метод	0.10	Закрепление отсутствует
3114	674113.80	2322940.55	Аналитический метод	0.10	Закрепление отсутствует

2. Сведения о характерных точках границ объекта					
Обозначение характерных точек границ	Координаты, м		Метод определения координат характерной точки	Средняя квадратическая погрешность положения характерной точки (M _t), м	Описание обозначения точки на местности (при наличии)
	X	Y			
1	2	3	4	5	6
3111	674455.78	2323053.02	Аналитический метод	0.10	Закрепление отсутствует
3115	672732.15	2322500.40	Аналитический метод	0.10	Закрепление отсутствует
3116	672729.48	2322508.52	Аналитический метод	0.10	Закрепление отсутствует
3117	672387.50	2322396.05	Аналитический метод	0.10	Закрепление отсутствует
3118	672390.17	2322387.92	Аналитический метод	0.10	Закрепление отсутствует
3115	672732.15	2322500.40	Аналитический метод	0.10	Закрепление отсутствует
3119	672736.38	2322487.53	Аналитический метод	0.10	Закрепление отсутствует
3120	672733.71	2322495.65	Аналитический метод	0.10	Закрепление отсутствует
3121	672391.73	2322383.18	Аналитический метод	0.10	Закрепление отсутствует
3122	672394.40	2322375.05	Аналитический метод	0.10	Закрепление отсутствует
3119	672736.38	2322487.53	Аналитический метод	0.10	Закрепление отсутствует
3123	674451.54	2323065.90	Аналитический метод	0.10	Закрепление отсутствует
3124	674448.87	2323074.02	Аналитический метод	0.10	Закрепление отсутствует
3125	674106.89	2322961.54	Аналитический метод	0.10	Закрепление отсутствует
3126	674109.56	2322953.42	Аналитический метод	0.10	Закрепление отсутствует
3123	674451.54	2323065.90	Аналитический метод	0.10	Закрепление отсутствует
3127	675287.49	2323340.83	Аналитический метод	0.10	Закрепление отсутствует
3128	675284.82	2323348.95	Аналитический метод	0.10	Закрепление отсутствует
3129	675006.42	2323257.39	Аналитический метод	0.10	Закрепление отсутствует
3130	674947.59	2323238.04	Аналитический метод	0.10	Закрепление отсутствует
3131	674950.26	2323229.92	Аналитический метод	0.10	Закрепление отсутствует
3132	675015.49	2323251.37	Аналитический метод	0.10	Закрепление отсутствует
3127	675287.49	2323340.83	Аналитический метод	0.10	Закрепление отсутствует
3133	675291.72	2323327.96	Аналитический метод	0.10	Закрепление отсутствует
3134	675289.05	2323336.08	Аналитический метод	0.10	Закрепление отсутствует

2. Сведения о характерных точках границ объекта					
Обозначение характерных точек границ	Координаты, м		Метод определения координат характерной точки	Средняя квадратическая погрешность положения характерной точки (Mt), м	Описание обозначения точки на местности (при наличии)
	X	Y			
1	2	3	4	5	6
3135	675020.80	2323247.86	Аналитический метод	0.10	Закрепление отсутствует
3136	674951.82	2323225.17	Аналитический метод	0.10	Закрепление отсутствует
3137	674954.49	2323217.05	Аналитический метод	0.10	Закрепление отсутствует
3138	675029.86	2323241.84	Аналитический метод	0.10	Закрепление отсутствует
3133	675291.72	2323327.96	Аналитический метод	0.10	Закрепление отсутствует
3139	563175.07	2289851.76	Аналитический метод	0.10	Закрепление отсутствует
3140	563255.64	2290166.60	Аналитический метод	0.10	Закрепление отсутствует
3141	563247.23	2290168.78	Аналитический метод	0.10	Закрепление отсутствует
3142	563166.20	2289856.78	Аналитический метод	0.10	Закрепление отсутствует
3139	563175.07	2289851.76	Аналитический метод	0.10	Закрепление отсутствует
3143	563161.69	2289859.32	Аналитический метод	0.10	Закрепление отсутствует
3144	563242.39	2290170.04	Аналитический метод	0.10	Закрепление отсутствует
3145	563236.96	2290171.45	Аналитический метод	0.10	Закрепление отсутствует
3146	563233.97	2290172.23	Аналитический метод	0.10	Закрепление отсутствует
3147	563230.27	2290158.18	Аналитический метод	0.10	Закрепление отсутствует
3148	563152.82	2289864.34	Аналитический метод	0.10	Закрепление отсутствует
3143	563161.69	2289859.32	Аналитический метод	0.10	Закрепление отсутствует
3149	563719.96	2292009.04	Аналитический метод	0.10	Закрепление отсутствует
3150	563743.51	2292099.74	Аналитический метод	0.10	Закрепление отсутствует
3151	563796.29	2292302.96	Аналитический метод	0.10	Закрепление отсутствует
3152	563787.15	2292309.19	Аналитический метод	0.10	Закрепление отсутствует
3153	563734.48	2292101.63	Аналитический метод	0.10	Закрепление отсутствует
3154	563711.54	2292011.23	Аналитический метод	0.10	Закрепление отсутствует
3149	563719.96	2292009.04	Аналитический метод	0.10	Закрепление отсутствует
3155	676269.67	2323788.82	Аналитический метод	0.10	Закрепление отсутствует

2. Сведения о характерных точках границ объекта					
Обозначение характерных точек границ	Координаты, м		Метод определения координат характерной точки	Средняя квадратическая погрешность положения характерной точки (Mt), м	Описание обозначения точки на местности (при наличии)
	X	Y			
1	2	3	4	5	6
3156	676263.98	2323795.40	Аналитический метод	0.10	Закрепление отсутствует
3157	676036.13	2323598.39	Аналитический метод	0.10	Закрепление отсутствует
3158	676041.08	2323589.66	Аналитический метод	0.10	Закрепление отсутствует
3155	676269.67	2323788.82	Аналитический метод	0.10	Закрепление отсутствует
3159	563733.22	2292005.60	Аналитический метод	0.10	Закрепление отсутствует
3160	563757.29	2292096.85	Аналитический метод	0.10	Закрепление отсутствует
3161	563810.38	2292298.12	Аналитический метод	0.10	Закрепление отсутствует
3162	563808.17	2292294.87	Аналитический метод	0.10	Закрепление отсутствует
3163	563800.68	2292299.97	Аналитический метод	0.10	Закрепление отсутствует
3164	563748.41	2292098.71	Аналитический метод	0.10	Закрепление отсутствует
3165	563724.80	2292007.78	Аналитический метод	0.10	Закрепление отсутствует
3159	563733.22	2292005.60	Аналитический метод	0.10	Закрепление отсутствует
3166	672318.41	2322350.06	Аналитический метод	0.10	Закрепление отсутствует
3167	672315.74	2322358.18	Аналитический метод	0.10	Закрепление отсутствует
3168	672014.73	2322259.54	Аналитический метод	0.10	Закрепление отсутствует
3169	672015.83	2322257.46	Аналитический метод	0.10	Закрепление отсутствует
3170	672018.96	2322251.57	Аналитический метод	0.10	Закрепление отсутствует
3166	672318.41	2322350.06	Аналитический метод	0.10	Закрепление отсутствует
3171	676260.71	2323799.18	Аналитический метод	0.10	Закрепление отсутствует
3172	676255.01	2323805.77	Аналитический метод	0.10	Закрепление отсутствует
3173	676028.94	2323611.34	Аналитический метод	0.10	Закрепление отсутствует
3174	676033.62	2323602.83	Аналитический метод	0.10	Закрепление отсутствует
3171	676260.71	2323799.18	Аналитический метод	0.10	Закрепление отсутствует
3175	672314.17	2322362.93	Аналитический метод	0.10	Закрепление отсутствует
3176	672311.50	2322371.05	Аналитический метод	0.10	Закрепление отсутствует

2. Сведения о характерных точках границ объекта					
Обозначение характерных точек границ	Координаты, м		Метод определения координат характерной точки	Средняя квадратическая погрешность положения характерной точки (Mt), м	Описание обозначения точки на местности (при наличии)
	X	Y			
1	2	3	4	5	6
3177	672010.88	2322272.18	Аналитический метод	0.10	Закрепление отсутствует
3178	672014.01	2322264.21	Аналитический метод	0.10	Закрепление отсутствует
3175	672314.17	2322362.93	Аналитический метод	0.10	Закрепление отсутствует
3179	728405.48	2341140.37	Аналитический метод	0.10	Закрепление отсутствует
3180	728397.91	2341147.63	Аналитический метод	0.10	Закрепление отсутствует
3181	728165.31	2341020.64	Аналитический метод	0.10	Закрепление отсутствует
3182	728170.43	2341012.05	Аналитический метод	0.10	Закрепление отсутствует
3179	728405.48	2341140.37	Аналитический метод	0.10	Закрепление отсутствует
3183	724638.83	2338697.77	Аналитический метод	0.10	Закрепление отсутствует
3184	724633.85	2338704.18	Аналитический метод	0.10	Закрепление отсутствует
3185	724402.68	2338524.38	Аналитический метод	0.10	Закрепление отсутствует
3186	724405.12	2338513.92	Аналитический метод	0.10	Закрепление отсутствует
3183	724638.83	2338697.77	Аналитический метод	0.10	Закрепление отсутствует
3187	728394.12	2341151.26	Аналитический метод	0.10	Закрепление отсутствует
3188	728386.54	2341158.52	Аналитический метод	0.10	Закрепление отсутствует
3189	728157.62	2341033.53	Аналитический метод	0.10	Закрепление отсутствует
3190	728162.75	2341024.94	Аналитический метод	0.10	Закрепление отсутствует
3187	728394.12	2341151.26	Аналитический метод	0.10	Закрепление отсутствует
3191	724630.78	2338708.13	Аналитический метод	0.10	Закрепление отсутствует
3192	724625.79	2338714.55	Аналитический метод	0.10	Закрепление отсутствует
3193	724387.48	2338531.35	Аналитический метод	0.10	Закрепление отсутствует
3194	724400.35	2338534.35	Аналитический метод	0.10	Закрепление отсутствует
3195	724401.43	2338529.74	Аналитический метод	0.10	Закрепление отсутствует
3191	724630.78	2338708.13	Аналитический метод	0.10	Закрепление отсутствует
3196	666197.67	2320308.18	Аналитический метод	0.10	Закрепление отсутствует

2. Сведения о характерных точках границ объекта					
Обозначение характерных точек границ	Координаты, м		Метод определения координат характерной точки	Средняя квадратическая погрешность положения характерной точки (Mt), м	Описание обозначения точки на местности (при наличии)
	X	Y			
1	2	3	4	5	6
3197	666195.05	2320316.32	Аналитический метод	0.10	Закрепление отсутствует
3198	665904.72	2320222.85	Аналитический метод	0.10	Закрепление отсутствует
3199	665907.34	2320214.72	Аналитический метод	0.10	Закрепление отсутствует
3196	666197.67	2320308.18	Аналитический метод	0.10	Закрепление отсутствует
3200	666201.82	2320295.29	Аналитический метод	0.10	Закрепление отсутствует
3201	666199.20	2320303.42	Аналитический метод	0.10	Закрепление отсутствует
3202	665908.88	2320209.96	Аналитический метод	0.10	Закрепление отсутствует
3203	665911.50	2320201.82	Аналитический метод	0.10	Закрепление отсутствует
3200	666201.82	2320295.29	Аналитический метод	0.10	Закрепление отсутствует
3204	665835.35	2320177.30	Аналитический метод	0.10	Закрепление отсутствует
3205	665832.73	2320185.44	Аналитический метод	0.10	Закрепление отсутствует
3206	665547.16	2320093.50	Аналитический метод	0.10	Закрепление отсутствует
3207	665549.78	2320085.36	Аналитический метод	0.10	Закрепление отсутствует
3204	665835.35	2320177.30	Аналитический метод	0.10	Закрепление отсутствует
3208	665831.19	2320190.20	Аналитический метод	0.10	Закрепление отсутствует
3209	665828.57	2320198.34	Аналитический метод	0.10	Закрепление отсутствует
3210	665543.01	2320106.40	Аналитический метод	0.10	Закрепление отсутствует
3211	665545.63	2320098.26	Аналитический метод	0.10	Закрепление отсутствует
3208	665831.19	2320190.20	Аналитический метод	0.10	Закрепление отсутствует
3212	675723.95	2323470.12	Аналитический метод	0.10	Закрепление отсутствует
3213	675721.28	2323478.24	Аналитический метод	0.10	Закрепление отсутствует
3214	675444.85	2323387.33	Аналитический метод	0.10	Закрепление отсутствует
3215	675440.88	2323377.02	Аналитический метод	0.10	Закрепление отсутствует
3212	675723.95	2323470.12	Аналитический метод	0.10	Закрепление отсутствует
3216	675719.71	2323482.99	Аналитический метод	0.10	Закрепление отсутствует

2. Сведения о характерных точках границ объекта					
Обозначение характерных точек границ	Координаты, м		Метод определения координат характерной точки	Средняя квадратическая погрешность положения характерной точки (Mt), м	Описание обозначения точки на местности (при наличии)
	X	Y			
1	2	3	4	5	6
3217	675717.04	2323491.11	Аналитический метод	0.10	Закрепление отсутствует
3218	675450.96	2323403.60	Аналитический метод	0.10	Закрепление отсутствует
3219	675447.16	2323393.34	Аналитический метод	0.10	Закрепление отсутствует
3216	675719.71	2323482.99	Аналитический метод	0.10	Закрепление отсутствует
3220	592099.93	2297615.12	Аналитический метод	0.10	Закрепление отсутствует
3221	592102.27	2297622.66	Аналитический метод	0.10	Закрепление отсутствует
3222	591811.01	2297713.16	Аналитический метод	0.10	Закрепление отсутствует
3223	591808.66	2297705.61	Аналитический метод	0.10	Закрепление отсутствует
3220	592099.93	2297615.12	Аналитический метод	0.10	Закрепление отсутствует
3224	592103.76	2297627.44	Аналитический метод	0.10	Закрепление отсутствует
3225	592106.10	2297634.98	Аналитический метод	0.10	Закрепление отсутствует
3226	591814.84	2297725.47	Аналитический метод	0.10	Закрепление отсутствует
3227	591812.49	2297717.93	Аналитический метод	0.10	Закрепление отсутствует
3224	592103.76	2297627.44	Аналитический метод	0.10	Закрепление отсутствует
3228	607998.01	2297514.76	Аналитический метод	0.10	Закрепление отсутствует
3229	608193.68	2297744.89	Аналитический метод	0.10	Закрепление отсутствует
3230	608191.10	2297754.05	Аналитический метод	0.10	Закрепление отсутствует
3231	607991.99	2297519.88	Аналитический метод	0.10	Закрепление отсутствует
3228	607998.01	2297514.76	Аналитический метод	0.10	Закрепление отсутствует
3232	725818.74	2339632.13	Аналитический метод	0.10	Закрепление отсутствует
3233	725813.89	2339638.37	Аналитический метод	0.10	Закрепление отсутствует
3234	725577.09	2339454.18	Аналитический метод	0.10	Закрепление отсутствует
3235	725581.94	2339447.95	Аналитический метод	0.10	Закрепление отсутствует
3232	725818.74	2339632.13	Аналитический метод	0.10	Закрепление отсутствует
3236	726414.69	2340095.67	Аналитический метод	0.10	Закрепление отсутствует

2. Сведения о характерных точках границ объекта					
Обозначение характерных точек границ	Координаты, м		Метод определения координат характерной точки	Средняя квадратическая погрешность положения характерной точки (Mt), м	Описание обозначения точки на местности (при наличии)
	X	Y			
1	2	3	4	5	6
3237	726409.84	2340101.90	Аналитический метод	0.10	Закрепление отсутствует
3238	726173.04	2339917.72	Аналитический метод	0.10	Закрепление отсутствует
3239	726177.89	2339911.48	Аналитический метод	0.10	Закрепление отсутствует
3236	726414.69	2340095.67	Аналитический метод	0.10	Закрепление отсутствует
3240	725826.66	2339621.95	Аналитический метод	0.10	Закрепление отсутствует
3241	725821.81	2339628.18	Аналитический метод	0.10	Закрепление отсутствует
3242	725585.01	2339444.00	Аналитический метод	0.10	Закрепление отсутствует
3243	725589.86	2339437.76	Аналитический метод	0.10	Закрепление отсутствует
3240	725826.66	2339621.95	Аналитический метод	0.10	Закрепление отсутствует
3244	726422.61	2340085.48	Аналитический метод	0.10	Закрепление отсутствует
3245	726417.76	2340091.72	Аналитический метод	0.10	Закрепление отсутствует
3246	726180.96	2339907.53	Аналитический метод	0.10	Закрепление отсутствует
3247	726185.81	2339901.30	Аналитический метод	0.10	Закрепление отсутствует
3244	726422.61	2340085.48	Аналитический метод	0.10	Закрепление отсутствует
3248	726632.61	2340265.16	Аналитический метод	0.10	Закрепление отсутствует
3249	726710.69	2340325.90	Аналитический метод	0.10	Закрепление отсутствует
3250	726705.84	2340332.14	Аналитический метод	0.10	Закрепление отсутствует
3251	726626.99	2340270.81	Аналитический метод	0.10	Закрепление отсутствует
3252	726472.99	2340151.02	Аналитический метод	0.10	Закрепление отсутствует
3253	726477.84	2340144.78	Аналитический метод	0.10	Закрепление отсутствует
3248	726632.61	2340265.16	Аналитический метод	0.10	Закрепление отсутствует
3254	608007.84	2297506.41	Аналитический метод	0.10	Закрепление отсутствует
3255	608197.26	2297729.19	Аналитический метод	0.10	Закрепление отсутствует
3256	608195.00	2297738.72	Аналитический метод	0.10	Закрепление отсутствует
3257	608001.82	2297511.52	Аналитический метод	0.10	Закрепление отсутствует

2. Сведения о характерных точках границ объекта					
Обозначение характерных точек границ	Координаты, м		Метод определения координат характерной точки	Средняя квадратическая погрешность положения характерной точки (Mt), м	Описание обозначения точки на местности (при наличии)
	X	Y			
1	2	3	4	5	6
3254	608007.84	2297506.41	Аналитический метод	0.10	Закрепление отсутствует
3258	725518.79	2339398.83	Аналитический метод	0.10	Закрепление отсутствует
3259	725513.94	2339405.07	Аналитический метод	0.10	Закрепление отсутствует
3260	725281.08	2339223.95	Аналитический метод	0.10	Закрепление отсутствует
3261	725285.93	2339217.71	Аналитический метод	0.10	Закрепление отсутствует
3258	725518.79	2339398.83	Аналитический метод	0.10	Закрепление отсутствует
3262	726122.66	2339852.18	Аналитический метод	0.10	Закрепление отсутствует
3263	726117.81	2339858.42	Аналитический метод	0.10	Закрепление отсутствует
3264	725884.96	2339677.30	Аналитический метод	0.10	Закрепление отсутствует
3265	725889.81	2339671.06	Аналитический метод	0.10	Закрепление отсутствует
3262	726122.66	2339852.18	Аналитический метод	0.10	Закрепление отсутствует
3266	725526.71	2339388.64	Аналитический метод	0.10	Закрепление отсутствует
3267	725521.86	2339394.88	Аналитический метод	0.10	Закрепление отсутствует
3268	725289.00	2339213.76	Аналитический метод	0.10	Закрепление отсутствует
3269	725293.85	2339207.53	Аналитический метод	0.10	Закрепление отсутствует
3266	725526.71	2339388.64	Аналитический метод	0.10	Закрепление отсутствует
3270	726114.74	2339862.36	Аналитический метод	0.10	Закрепление отсутствует
3271	726109.89	2339868.60	Аналитический метод	0.10	Закрепление отсутствует
3272	725877.04	2339687.48	Аналитический метод	0.10	Закрепление отсутствует
3273	725881.89	2339681.25	Аналитический метод	0.10	Закрепление отсутствует
3270	726114.74	2339862.36	Аналитический метод	0.10	Закрепление отсутствует
3274	724934.70	2338928.18	Аналитический метод	0.10	Закрепление отсутствует
3275	724929.85	2338934.41	Аналитический метод	0.10	Закрепление отсутствует
3276	724697.00	2338753.30	Аналитический метод	0.10	Закрепление отсутствует
3277	724701.85	2338747.06	Аналитический метод	0.10	Закрепление отсутствует

2. Сведения о характерных точках границ объекта					
Обозначение характерных точек границ	Координаты, м		Метод определения координат характерной точки	Средняя квадратическая погрешность положения характерной точки (Mt), м	Описание обозначения точки на местности (при наличии)
	X	Y			
1	2	3	4	5	6
3274	724934.70	2338928.18	Аналитический метод	0.10	Закрепление отсутствует
3278	724926.78	2338938.36	Аналитический метод	0.10	Закрепление отсутствует
3279	724921.93	2338944.60	Аналитический метод	0.10	Закрепление отсутствует
3280	724689.08	2338763.48	Аналитический метод	0.10	Закрепление отсутствует
3281	724693.93	2338757.25	Аналитический метод	0.10	Закрепление отсутствует
3278	724926.78	2338938.36	Аналитический метод	0.10	Закрепление отсутствует
3282	726641.77	2340255.95	Аналитический метод	0.10	Закрепление отсутствует
3283	726718.61	2340315.72	Аналитический метод	0.10	Закрепление отсутствует
3284	726713.76	2340321.95	Аналитический метод	0.10	Закрепление отсутствует
3285	726636.16	2340261.59	Аналитический метод	0.10	Закрепление отсутствует
3286	726480.91	2340140.84	Аналитический метод	0.10	Закрепление отсутствует
3287	726485.76	2340134.60	Аналитический метод	0.10	Закрепление отсутствует
3282	726641.77	2340255.95	Аналитический метод	0.10	Закрепление отсутствует
3288	727294.81	2340780.23	Аналитический метод	0.10	Закрепление отсутствует
3289	727289.96	2340786.47	Аналитический метод	0.10	Закрепление отсутствует
3290	727072.63	2340617.43	Аналитический метод	0.10	Закрепление отсутствует
3291	727061.05	2340608.42	Аналитический метод	0.10	Закрепление отсутствует
3292	727065.90	2340602.18	Аналитический метод	0.10	Закрепление отсутствует
3293	727077.28	2340611.03	Аналитический метод	0.10	Закрепление отсутствует
3288	727294.81	2340780.23	Аналитический метод	0.10	Закрепление отсутствует
3294	727002.75	2340553.06	Аналитический метод	0.10	Закрепление отсутствует
3295	726997.90	2340559.30	Аналитический метод	0.10	Закрепление отсутствует
3296	726777.83	2340388.14	Аналитический метод	0.10	Закрепление отсутствует
3297	726768.99	2340381.26	Аналитический метод	0.10	Закрепление отсутствует
3298	726773.84	2340375.02	Аналитический метод	0.10	Закрепление отсутствует

2. Сведения о характерных точках границ объекта					
Обозначение характерных точек границ	Координаты, м		Метод определения координат характерной точки	Средняя квадратическая погрешность положения характерной точки (Mt), м	Описание обозначения точки на местности (при наличии)
	X	Y			
1	2	3	4	5	6
3299	726783.35	2340382.42	Аналитический метод	0.10	Закрепление отсутствует
3294	727002.75	2340553.06	Аналитический метод	0.10	Закрепление отсутствует
3300	727010.67	2340542.88	Аналитический метод	0.10	Закрепление отсутствует
3301	727005.82	2340549.12	Аналитический метод	0.10	Закрепление отсутствует
3302	726786.84	2340378.79	Аналитический метод	0.10	Закрепление отсутствует
3303	726776.91	2340371.07	Аналитический метод	0.10	Закрепление отсутствует
3304	726781.76	2340364.83	Аналитический метод	0.10	Закрепление отсутствует
3305	726792.35	2340373.07	Аналитический метод	0.10	Закрепление отсутствует
3300	727010.67	2340542.88	Аналитический метод	0.10	Закрепление отсутствует
3306	476857.51	2219659.71	Аналитический метод	0.10	Закрепление отсутствует
3307	476862.73	2219665.64	Аналитический метод	0.10	Закрепление отсутствует
3308	476767.76	2219749.20	Аналитический метод	0.10	Закрепление отсутствует
3309	476702.13	2219806.95	Аналитический метод	0.10	Закрепление отсутствует
3310	476645.01	2219857.21	Аналитический метод	0.10	Закрепление отсутствует
3311	476639.79	2219851.28	Аналитический метод	0.10	Закрепление отсутствует
3312	476690.55	2219806.62	Аналитический метод	0.10	Закрепление отсутствует
3313	476797.58	2219712.44	Аналитический метод	0.10	Закрепление отсутствует
3306	476857.51	2219659.71	Аналитический метод	0.10	Закрепление отсутствует
3314	727302.73	2340770.04	Аналитический метод	0.10	Закрепление отсутствует
3315	727297.88	2340776.28	Аналитический метод	0.10	Закрепление отсутствует
3316	727080.22	2340606.98	Аналитический метод	0.10	Закрепление отсутствует
3317	727068.97	2340598.23	Аналитический метод	0.10	Закрепление отсутствует
3318	727073.82	2340592.00	Аналитический метод	0.10	Закрепление отсутствует
3319	727084.86	2340600.59	Аналитический метод	0.10	Закрепление отсутствует
3314	727302.73	2340770.04	Аналитический метод	0.10	Закрепление отсутствует

2. Сведения о характерных точках границ объекта					
Обозначение характерных точек границ	Координаты, м		Метод определения координат характерной точки	Средняя квадратическая погрешность положения характерной точки (Mt), м	Описание обозначения точки на местности (при наличии)
	X	Y			
1	2	3	4	5	6
3320	476866.04	2219669.39	Аналитический метод	0.10	Закрепление отсутствует
3321	476871.26	2219675.32	Аналитический метод	0.10	Закрепление отсутствует
3322	476724.16	2219804.75	Аналитический метод	0.10	Закрепление отсутствует
3323	476721.03	2219807.50	Аналитический метод	0.10	Закрепление отсутствует
3324	476653.54	2219866.89	Аналитический метод	0.10	Закрепление отсутствует
3325	476648.32	2219860.96	Аналитический метод	0.10	Закрепление отсутствует
3326	476709.46	2219807.17	Аналитический метод	0.10	Закрепление отсутствует
3327	476750.86	2219770.74	Аналитический метод	0.10	Закрепление отсутствует
3320	476866.04	2219669.39	Аналитический метод	0.10	Закрепление отсутствует
3328	729641.75	2343310.21	Аналитический метод	0.10	Закрепление отсутствует
3329	729729.25	2343543.17	Аналитический метод	0.10	Закрепление отсутствует
3330	729721.27	2343549.61	Аналитический метод	0.10	Закрепление отсутствует
3331	729634.12	2343313.08	Аналитический метод	0.10	Закрепление отсутствует
3328	729641.75	2343310.21	Аналитический метод	0.10	Закрепление отсутствует
3332	666507.96	2320392.51	Аналитический метод	0.10	Закрепление отсутствует
3333	666503.90	2320401.52	Аналитический метод	0.10	Закрепление отсутствует
3334	666451.07	2320384.51	Аналитический метод	0.10	Закрепление отсутствует
3335	666275.35	2320327.94	Аналитический метод	0.10	Закрепление отсутствует
3336	666278.03	2320319.63	Аналитический метод	0.10	Закрепление отсутствует
3337	666452.91	2320375.06	Аналитический метод	0.10	Закрепление отсутствует
3332	666507.96	2320392.51	Аналитический метод	0.10	Закрепление отсутствует
3338	666787.70	2320549.24	Аналитический метод	0.10	Закрепление отсутствует
3339	666783.25	2320556.75	Аналитический метод	0.10	Закрепление отсутствует
3340	666576.83	2320434.41	Аналитический метод	0.10	Закрепление отсутствует
3341	666580.89	2320425.40	Аналитический метод	0.10	Закрепление отсутствует

2. Сведения о характерных точках границ объекта					
Обозначение характерных точек границ	Координаты, м		Метод определения координат характерной точки	Средняя квадратическая погрешность положения характерной точки (M _t), м	Описание обозначения точки на местности (при наличии)
	X	Y			
1	2	3	4	5	6
3338	666787.70	2320549.24	Аналитический метод	0.10	Закрепление отсутствует
3342	666501.84	2320406.11	Аналитический метод	0.10	Закрепление отсутствует
3343	666497.78	2320415.12	Аналитический метод	0.10	Закрепление отсутствует
3344	666448.26	2320398.93	Аналитический метод	0.10	Закрепление отсутствует
3345	666271.14	2320341.01	Аналитический метод	0.10	Закрепление отсутствует
3346	666273.82	2320332.70	Аналитический метод	0.10	Закрепление отсутствует
3347	666450.11	2320389.45	Аналитический метод	0.10	Закрепление отсутствует
3342	666501.84	2320406.11	Аналитический метод	0.10	Закрепление отсутствует
3348	729431.32	2342708.01	Аналитический метод	0.10	Закрепление отсутствует
3349	729516.94	2342940.49	Аналитический метод	0.10	Закрепление отсутствует
3350	729509.30	2342943.35	Аналитический метод	0.10	Закрепление отсутствует
3351	729422.23	2342711.54	Аналитический метод	0.10	Закрепление отсутствует
3348	729431.32	2342708.01	Аналитический метод	0.10	Закрепление отсутствует
3352	666780.70	2320561.05	Аналитический метод	0.10	Закрепление отсутствует
3353	666776.25	2320568.56	Аналитический метод	0.10	Закрепление отсутствует
3354	666570.71	2320448.01	Аналитический метод	0.10	Закрепление отсутствует
3355	666574.76	2320439.00	Аналитический метод	0.10	Закрепление отсутствует
3352	666780.70	2320561.05	Аналитический метод	0.10	Закрепление отсутствует
3356	729417.57	2342713.35	Аналитический метод	0.10	Закрепление отсутствует
3357	729504.62	2342945.11	Аналитический метод	0.10	Закрепление отсутствует
3358	729496.99	2342947.98	Аналитический метод	0.10	Закрепление отсутствует
3359	729408.49	2342716.88	Аналитический метод	0.10	Закрепление отсутствует
3356	729417.57	2342713.35	Аналитический метод	0.10	Закрепление отсутствует
3360	661876.11	2318916.89	Аналитический метод	0.10	Закрепление отсутствует
3361	661873.69	2318924.41	Аналитический метод	0.10	Закрепление отсутствует

2. Сведения о характерных точках границ объекта					
Обозначение характерных точек границ	Координаты, м		Метод определения координат характерной точки	Средняя квадратическая погрешность положения характерной точки (Mt), м	Описание обозначения точки на местности (при наличии)
	X	Y			
1	2	3	4	5	6
3362	661607.16	2318838.60	Аналитический метод	0.10	Закрепление отсутствует
3363	661609.58	2318831.08	Аналитический метод	0.10	Закрепление отсутствует
3360	661876.11	2318916.89	Аналитический метод	0.10	Закрепление отсутствует
3364	729654.07	2343305.58	Аналитический метод	0.10	Закрепление отсутствует
3365	729741.27	2343533.47	Аналитический метод	0.10	Закрепление отсутствует
3366	729733.35	2343539.86	Аналитический метод	0.10	Закрепление отсутствует
3367	729646.43	2343308.45	Аналитический метод	0.10	Закрепление отсутствует
3364	729654.07	2343305.58	Аналитический метод	0.10	Закрепление отсутствует
3368	728460.54	2341198.42	Аналитический метод	0.10	Закрепление отсутствует
3369	728566.25	2341417.05	Аналитический метод	0.10	Закрепление отсутствует
3370	728558.93	2341420.65	Аналитический метод	0.10	Закрепление отсутствует
3371	728453.17	2341205.47	Аналитический метод	0.10	Закрепление отсутствует
3368	728460.54	2341198.42	Аналитический метод	0.10	Закрепление отсутствует
3372	592450.36	2297528.03	Аналитический метод	0.10	Закрепление отсутствует
3373	592182.50	2297611.25	Аналитический метод	0.10	Закрепление отсутствует
3374	592180.16	2297603.70	Аналитический метод	0.10	Закрепление отсутствует
3375	592429.31	2297526.29	Аналитический метод	0.10	Закрепление отсутствует
3372	592450.36	2297528.03	Аналитический метод	0.10	Закрепление отсутствует
3376	728449.38	2341209.10	Аналитический метод	0.10	Закрепление отсутствует
3377	728554.45	2341422.86	Аналитический метод	0.10	Закрепление отсутствует
3378	728547.12	2341426.46	Аналитический метод	0.10	Закрепление отсутствует
3379	728442.02	2341216.16	Аналитический метод	0.10	Закрепление отсутствует
3376	728449.38	2341209.10	Аналитический метод	0.10	Закрепление отсутствует
3380	476588.26	2219913.81	Аналитический метод	0.10	Закрепление отсутствует
3381	476593.65	2219919.94	Аналитический метод	0.10	Закрепление отсутствует

2. Сведения о характерных точках границ объекта					
Обозначение характерных точек границ	Координаты, м		Метод определения координат характерной точки	Средняя квадратическая погрешность положения характерной точки (M _t), м	Описание обозначения точки на местности (при наличии)
	X	Y			
1	2	3	4	5	6
3382	476421.21	2220073.73	Аналитический метод	0.10	Закрепление отсутствует
3383	476416.50	2220064.93	Аналитический метод	0.10	Закрепление отсутствует
3380	476588.26	2219913.81	Аналитический метод	0.10	Закрепление отсутствует
3384	476579.55	2219903.92	Аналитический метод	0.10	Закрепление отсутствует
3385	476584.95	2219910.05	Аналитический метод	0.10	Закрепление отсутствует
3386	476414.07	2220060.41	Аналитический метод	0.10	Закрепление отсутствует
3387	476409.35	2220051.61	Аналитический метод	0.10	Закрепление отсутствует
3384	476579.55	2219903.92	Аналитический метод	0.10	Закрепление отсутствует
3388	729338.30	2342473.77	Аналитический метод	0.10	Закрепление отсутствует
3389	729402.55	2342633.36	Аналитический метод	0.10	Закрепление отсутствует
3390	729393.23	2342636.98	Аналитический метод	0.10	Закрепление отсутствует
3391	729330.38	2342480.87	Аналитический метод	0.10	Закрепление отсутствует
3392	729320.95	2342457.45	Аналитический метод	0.10	Закрепление отсутствует
3393	729328.95	2342450.54	Аналитический метод	0.10	Закрепление отсутствует
3388	729338.30	2342473.77	Аналитический метод	0.10	Закрепление отсутствует
3394	671730.06	2322170.82	Аналитический метод	0.10	Закрепление отсутствует
3395	671732.50	2322180.62	Аналитический метод	0.10	Закрепление отсутствует
3396	671513.55	2322108.61	Аналитический метод	0.10	Закрепление отсутствует
3397	671516.22	2322100.49	Аналитический метод	0.10	Закрепление отсутствует
3394	671730.06	2322170.82	Аналитический метод	0.10	Закрепление отсутствует
3398	562982.78	2289646.89	Аналитический метод	0.10	Закрепление отсутствует
3399	563024.32	2289689.35	Аналитический метод	0.10	Закрепление отсутствует
3400	563024.32	2289702.83	Аналитический метод	0.10	Закрепление отсутствует
3401	562977.61	2289654.76	Аналитический метод	0.10	Закрепление отсутствует
3402	562871.54	2289545.61	Аналитический метод	0.10	Закрепление отсутствует

2. Сведения о характерных точках границ объекта					
Обозначение характерных точек границ	Координаты, м		Метод определения координат характерной точки	Средняя квадратическая погрешность положения характерной точки (Mt), м	Описание обозначения точки на местности (при наличии)
	X	Y			
1	2	3	4	5	6
3403	562877.74	2289539.54	Аналитический метод	0.10	Закрепление отсутствует
3398	562982.78	2289646.89	Аналитический метод	0.10	Закрепление отсутствует
3404	729326.42	2342484.42	Аналитический метод	0.10	Закрепление отсутствует
3405	729388.57	2342638.79	Аналитический метод	0.10	Закрепление отсутствует
3406	729379.25	2342642.42	Аналитический метод	0.10	Закрепление отсутствует
3407	729318.51	2342491.52	Аналитический метод	0.10	Закрепление отсутствует
3408	729307.87	2342465.10	Аналитический метод	0.10	Закрепление отсутствует
3409	729309.67	2342467.19	Аналитический метод	0.10	Закрепление отсутствует
3410	729316.95	2342460.90	Аналитический метод	0.10	Закрепление отсутствует
3404	729326.42	2342484.42	Аналитический метод	0.10	Закрепление отсутствует
3411	588335.15	2298807.59	Аналитический метод	0.10	Закрепление отсутствует
3412	588124.81	2298870.89	Аналитический метод	0.10	Закрепление отсутствует
3413	588122.46	2298863.10	Аналитический метод	0.10	Закрепление отсутствует
3414	588325.07	2298800.85	Аналитический метод	0.10	Закрепление отсутствует
3411	588335.15	2298807.59	Аналитический метод	0.10	Закрепление отсутствует
3415	724327.31	2338495.31	Аналитический метод	0.10	Закрепление отсутствует
3416	724324.81	2338506.04	Аналитический метод	0.10	Закрепление отсутствует
3417	724176.03	2338536.58	Аналитический метод	0.10	Закрепление отсутствует
3418	724142.42	2338543.48	Аналитический метод	0.10	Закрепление отсутствует
3419	724140.41	2338533.68	Аналитический метод	0.10	Закрепление отсутствует
3420	724165.81	2338528.47	Аналитический метод	0.10	Закрепление отсутствует
3415	724327.31	2338495.31	Аналитический метод	0.10	Закрепление отсутствует
3421	588333.25	2298813.38	Аналитический метод	0.10	Закрепление отсутствует
3422	588333.25	2298823.17	Аналитический метод	0.10	Закрепление отсутствует
3423	588128.59	2298883.46	Аналитический метод	0.10	Закрепление отсутствует

2. Сведения о характерных точках границ объекта					
Обозначение характерных точек границ	Координаты, м		Метод определения координат характерной точки	Средняя квадратическая погрешность положения характерной точки (Mt), м	Описание обозначения точки на местности (при наличии)
	X	Y			
1	2	3	4	5	6
3424	588126.25	2298875.68	Аналитический метод	0.10	Закрепление отсутствует
3421	588333.25	2298813.38	Аналитический метод	0.10	Закрепление отсутствует
3425	724335.36	2338519.18	Аналитический метод	0.10	Закрепление отсутствует
3426	724191.35	2338548.75	Аналитический метод	0.10	Закрепление отсутствует
3427	724145.44	2338558.17	Аналитический метод	0.10	Закрепление отсутствует
3428	724143.43	2338548.37	Аналитический метод	0.10	Закрепление отсутствует
3429	724181.13	2338540.63	Аналитический метод	0.10	Закрепление отсутствует
3430	724323.56	2338511.40	Аналитический метод	0.10	Закрепление отсутствует
3431	724322.44	2338516.17	Аналитический метод	0.10	Закрепление отсутствует
3425	724335.36	2338519.18	Аналитический метод	0.10	Закрепление отсутствует
3432	592415.43	2297525.37	Аналитический метод	0.10	Закрепление отсутствует
3433	592178.67	2297598.93	Аналитический метод	0.10	Закрепление отсутствует
3434	592176.33	2297591.38	Аналитический метод	0.10	Закрепление отсутствует
3435	592394.24	2297523.96	Аналитический метод	0.10	Закрепление отсутствует
3432	592415.43	2297525.37	Аналитический метод	0.10	Закрепление отсутствует
3436	562990.61	2289634.98	Аналитический метод	0.10	Закрепление отсутствует
3437	563031.35	2289676.48	Аналитический метод	0.10	Закрепление отсутствует
3438	563028.66	2289686.64	Аналитический метод	0.10	Закрепление отсутствует
3439	562985.59	2289642.62	Аналитический метод	0.10	Закрепление отсутствует
3440	562881.32	2289536.04	Аналитический метод	0.10	Закрепление отсутствует
3441	562887.53	2289529.97	Аналитический метод	0.10	Закрепление отсутствует
3436	562990.61	2289634.98	Аналитический метод	0.10	Закрепление отсутствует
3442	729544.83	2343015.47	Аналитический метод	0.10	Закрепление отсутствует
3443	729625.70	2343230.78	Аналитический метод	0.10	Закрепление отсутствует
3444	729618.30	2343233.56	Аналитический метод	0.10	Закрепление отсутствует

2. Сведения о характерных точках границ объекта					
Обозначение характерных точек границ	Координаты, м		Метод определения координат характерной точки	Средняя квадратическая погрешность положения характерной точки (Mt), м	Описание обозначения точки на местности (при наличии)
	X	Y			
1	2	3	4	5	6
3445	729537.43	2343018.25	Аналитический метод	0.10	Закрепление отсутствует
3442	729544.83	2343015.47	Аналитический метод	0.10	Закрепление отсутствует
3446	722427.95	2338566.37	Аналитический метод	0.10	Закрепление отсутствует
3447	722426.71	2338574.17	Аналитический метод	0.10	Закрепление отсутствует
3448	722269.37	2338549.18	Аналитический метод	0.10	Закрепление отсутствует
3449	722199.56	2338538.09	Аналитический метод	0.10	Закрепление отсутствует
3450	722200.80	2338530.29	Аналитический метод	0.10	Закрепление отсутствует
3451	722269.61	2338541.22	Аналитический метод	0.10	Закрепление отсутствует
3446	722427.95	2338566.37	Аналитический метод	0.10	Закрепление отсутствует
3452	722429.97	2338553.63	Аналитический метод	0.10	Закрепление отсутствует
3453	722428.73	2338561.43	Аналитический метод	0.10	Закрепление отсутствует
3454	722269.76	2338536.18	Аналитический метод	0.10	Закрепление отсутствует
3455	722201.58	2338525.35	Аналитический метод	0.10	Закрепление отсутствует
3456	722202.82	2338517.55	Аналитический метод	0.10	Закрепление отсутствует
3457	722270.00	2338528.22	Аналитический метод	0.10	Закрепление отсутствует
3452	722429.97	2338553.63	Аналитический метод	0.10	Закрепление отсутствует
3458	729532.75	2343020.01	Аналитический метод	0.10	Закрепление отсутствует
3459	729613.62	2343235.32	Аналитический метод	0.10	Закрепление отсутствует
3460	729606.23	2343238.10	Аналитический метод	0.10	Закрепление отсутствует
3461	729525.36	2343022.79	Аналитический метод	0.10	Закрепление отсутствует
3458	729532.75	2343020.01	Аналитический метод	0.10	Закрепление отсутствует
3462	671730.17	2322156.59	Аналитический метод	0.10	Закрепление отсутствует
3463	671730.49	2322165.70	Аналитический метод	0.10	Закрепление отсутствует
3464	671517.79	2322095.74	Аналитический метод	0.10	Закрепление отсутствует
3465	671520.46	2322087.62	Аналитический метод	0.10	Закрепление отсутствует

2. Сведения о характерных точках границ объекта					
Обозначение характерных точек границ	Координаты, м		Метод определения координат характерной точки	Средняя квадратическая погрешность положения характерной точки (Mt), м	Описание обозначения точки на местности (при наличии)
	X	Y			
1	2	3	4	5	6
3466	671626.03	2322122.34	Аналитический метод	0.10	Закрепление отсутствует
3467	671627.02	2322125.50	Аналитический метод	0.10	Закрепление отсутствует
3468	671638.79	2322132.32	Аналитический метод	0.10	Закрепление отсутствует
3469	671656.37	2322132.32	Аналитический метод	0.10	Закрепление отсутствует
3462	671730.17	2322156.59	Аналитический метод	0.10	Закрепление отсутствует
3470	563989.57	2292476.69	Аналитический метод	0.10	Закрепление отсутствует
3471	563984.41	2292483.78	Аналитический метод	0.10	Закрепление отсутствует
3472	563832.86	2292374.85	Аналитический метод	0.10	Закрепление отсутствует
3473	563841.44	2292369.00	Аналитический метод	0.10	Закрепление отсутствует
3470	563989.57	2292476.69	Аналитический метод	0.10	Закрепление отсутствует
3474	729876.59	2343667.80	Аналитический метод	0.10	Закрепление отсутствует
3475	729917.99	2343694.45	Аналитический метод	0.10	Закрепление отсутствует
3476	729918.00	2343706.35	Аналитический метод	0.10	Закрепление отсутствует
3477	729876.28	2343679.50	Аналитический метод	0.10	Закрепление отсутствует
3478	729794.26	2343626.70	Аналитический метод	0.10	Закрепление отсутствует
3479	729782.53	2343619.15	Аналитический метод	0.10	Закрепление отсутствует
3480	729771.38	2343611.97	Аналитический метод	0.10	Закрепление отсутствует
3481	729779.58	2343605.35	Аналитический метод	0.10	Закрепление отсутствует
3482	729783.02	2343607.57	Аналитический метод	0.10	Закрепление отсутствует
3483	729796.78	2343616.43	Аналитический метод	0.10	Закрепление отсутствует
3474	729876.59	2343667.80	Аналитический метод	0.10	Закрепление отсутствует
3484	563997.66	2292465.55	Аналитический метод	0.10	Закрепление отсутствует
3485	563992.51	2292472.65	Аналитический метод	0.10	Закрепление отсутствует
3486	563845.83	2292366.01	Аналитический метод	0.10	Закрепление отсутствует
3487	563853.22	2292360.98	Аналитический метод	0.10	Закрепление отсутствует

2. Сведения о характерных точках границ объекта					
Обозначение характерных точек границ	Координаты, м		Метод определения координат характерной точки	Средняя квадратическая погрешность положения характерной точки (Mt), м	Описание обозначения точки на местности (при наличии)
	X	Y			
1	2	3	4	5	6
3488	563850.92	2292357.61	Аналитический метод	0.10	Закрепление отсутствует
3484	563997.66	2292465.55	Аналитический метод	0.10	Закрепление отсутствует
3489	675971.47	2323550.24	Аналитический метод	0.10	Закрепление отсутствует
3490	675966.56	2323558.91	Аналитический метод	0.10	Закрепление отсутствует
3491	675797.27	2323503.23	Аналитический метод	0.10	Закрепление отсутствует
3492	675800.01	2323494.90	Аналитический метод	0.10	Закрепление отсутствует
3489	675971.47	2323550.24	Аналитический метод	0.10	Закрепление отсутствует
3493	722688.55	2338607.76	Аналитический метод	0.10	Закрепление отсутствует
3494	722691.34	2338617.98	Аналитический метод	0.10	Закрепление отсутствует
3495	722505.67	2338587.02	Аналитический метод	0.10	Закрепление отсутствует
3496	722506.96	2338578.92	Аналитический метод	0.10	Закрепление отсутствует
3493	722688.55	2338607.76	Аналитический метод	0.10	Закрепление отсутствует
3497	722697.31	2338594.20	Аналитический метод	0.10	Закрепление отсутствует
3498	722685.72	2338597.36	Аналитический метод	0.10	Закрепление отсутствует
3499	722687.11	2338602.47	Аналитический метод	0.10	Закрепление отсутствует
3500	722507.74	2338573.98	Аналитический метод	0.10	Закрепление отсутствует
3501	722509.03	2338565.86	Аналитический метод	0.10	Закрепление отсутствует
3497	722697.31	2338594.20	Аналитический метод	0.10	Закрепление отсутствует
3502	675964.04	2323563.35	Аналитический метод	0.10	Закрепление отсутствует
3503	675959.13	2323572.02	Аналитический метод	0.10	Закрепление отсутствует
3504	675792.97	2323516.32	Аналитический метод	0.10	Закрепление отсутствует
3505	675795.71	2323507.98	Аналитический метод	0.10	Закрепление отсутствует
3502	675964.04	2323563.35	Аналитический метод	0.10	Закрепление отсутствует
3506	668362.42	2321063.23	Аналитический метод	0.10	Закрепление отсутствует
3507	668359.68	2321071.55	Аналитический метод	0.10	Закрепление отсутствует

2. Сведения о характерных точках границ объекта					
Обозначение характерных точек границ	Координаты, м		Метод определения координат характерной точки	Средняя квадратическая погрешность положения характерной точки (Mt), м	Описание обозначения точки на местности (при наличии)
	X	Y			
1	2	3	4	5	6
3508	668196.90	2321018.97	Аналитический метод	0.10	Закрепление отсутствует
3509	668196.61	2321008.69	Аналитический метод	0.10	Закрепление отсутствует
3506	668362.42	2321063.23	Аналитический метод	0.10	Закрепление отсутствует
3510	591736.09	2297741.67	Аналитический метод	0.10	Закрепление отсутствует
3511	591738.44	2297749.21	Аналитический метод	0.10	Закрепление отсутствует
3512	591637.08	2297780.70	Аналитический метод	0.10	Закрепление отсутствует
3513	591544.02	2297809.61	Аналитический метод	0.10	Закрепление отсутствует
3514	591545.32	2297800.94	Аналитический метод	0.10	Закрепление отсутствует
3515	591627.92	2297775.28	Аналитический метод	0.10	Закрепление отсутствует
3510	591736.09	2297741.67	Аналитический метод	0.10	Закрепление отсутствует
3516	668366.72	2321050.16	Аналитический метод	0.10	Закрепление отсутствует
3517	668363.98	2321058.48	Аналитический метод	0.10	Закрепление отсутствует
3518	668200.79	2321004.80	Аналитический метод	0.10	Закрепление отсутствует
3519	668203.10	2320995.39	Аналитический метод	0.10	Закрепление отсутствует
3516	668366.72	2321050.16	Аналитический метод	0.10	Закрепление отсутствует
3520	561902.50	2284929.21	Аналитический метод	0.10	Закрепление отсутствует
3521	561925.36	2285016.71	Аналитический метод	0.10	Закрепление отсутствует
3522	561950.13	2285111.49	Аналитический метод	0.10	Закрепление отсутствует
3523	561941.86	2285113.65	Аналитический метод	0.10	Закрепление отсутствует
3524	561920.35	2285031.34	Аналитический метод	0.10	Закрепление отсутствует
3525	561897.38	2284943.43	Аналитический метод	0.10	Закрепление отсутствует
3520	561902.50	2284929.21	Аналитический метод	0.10	Закрепление отсутствует
3526	729877.05	2343650.25	Аналитический метод	0.10	Закрепление отсутствует
3527	729917.99	2343676.60	Аналитический метод	0.10	Закрепление отсутствует
3528	729917.99	2343688.50	Аналитический метод	0.10	Закрепление отсутствует

2. Сведения о характерных точках границ объекта					
Обозначение характерных точек границ	Координаты, м		Метод определения координат характерной точки	Средняя квадратическая погрешность положения характерной точки (Mt), м	Описание обозначения точки на местности (при наличии)
	X	Y			
1	2	3	4	5	6
3529	729876.74	2343661.95	Аналитический метод	0.10	Закрепление отсутствует
3530	729798.78	2343611.76	Аналитический метод	0.10	Закрепление отсутствует
3531	729783.68	2343602.04	Аналитический метод	0.10	Закрепление отсутствует
3532	729791.51	2343595.72	Аналитический метод	0.10	Закрепление отсутствует
3533	729790.62	2343594.62	Аналитический метод	0.10	Закрепление отсутствует
3534	729801.88	2343601.87	Аналитический метод	0.10	Закрепление отсутствует
3526	729877.05	2343650.25	Аналитический метод	0.10	Закрепление отсутствует
3535	591732.26	2297729.35	Аналитический метод	0.10	Закрепление отсутствует
3536	591734.61	2297736.89	Аналитический метод	0.10	Закрепление отсутствует
3537	591622.12	2297771.84	Аналитический метод	0.10	Закрепление отсутствует
3538	591546.15	2297795.44	Аналитический метод	0.10	Закрепление отсутствует
3539	591547.40	2297786.78	Аналитический метод	0.10	Закрепление отсутствует
3540	591612.95	2297766.41	Аналитический метод	0.10	Закрепление отсутствует
3535	591732.26	2297729.35	Аналитический метод	0.10	Закрепление отсутствует
3541	727487.80	2340924.00	Аналитический метод	0.10	Закрепление отсутствует
3542	727361.02	2340825.40	Аналитический метод	0.10	Закрепление отсутствует
3543	727366.09	2340818.89	Аналитический метод	0.10	Закрепление отсутствует
3544	727507.64	2340927.03	Аналитический метод	0.10	Закрепление отсутствует
3541	727487.80	2340924.00	Аналитический метод	0.10	Закрепление отсутствует
3545	606155.23	2295427.45	Аналитический метод	0.10	Закрепление отсутствует
3546	606283.18	2295566.46	Аналитический метод	0.10	Закрепление отсутствует
3547	606281.06	2295575.83	Аналитический метод	0.10	Закрепление отсутствует
3548	606149.42	2295432.80	Аналитический метод	0.10	Закрепление отсутствует
3545	606155.23	2295427.45	Аналитический метод	0.10	Закрепление отсутствует
3549	606164.72	2295418.72	Аналитический метод	0.10	Закрепление отсутствует

2. Сведения о характерных точках границ объекта					
Обозначение характерных точек границ	Координаты, м		Метод определения координат характерной точки	Средняя квадратическая погрешность положения характерной точки (M _t), м	Описание обозначения точки на местности (при наличии)
	X	Y			
1	2	3	4	5	6
3550	606296.67	2295562.08	Аналитический метод	0.10	Закрепление отсутствует
3551	606286.51	2295562.70	Аналитический метод	0.10	Закрепление отсутствует
3552	606158.91	2295424.07	Аналитический метод	0.10	Закрепление отсутствует
3549	606164.72	2295418.72	Аналитический метод	0.10	Закрепление отсутствует
3553	665473.61	2320060.92	Аналитический метод	0.10	Закрепление отсутствует
3554	665471.01	2320068.99	Аналитический метод	0.10	Закрепление отсутствует
3555	665338.53	2320026.34	Аналитический метод	0.10	Закрепление отсутствует
3556	665310.51	2320017.32	Аналитический метод	0.10	Закрепление отсутствует
3557	665304.56	2320015.40	Аналитический метод	0.10	Закрепление отсутствует
3558	665298.46	2320004.90	Аналитический метод	0.10	Закрепление отсутствует
3559	665302.55	2320006.21	Аналитический метод	0.10	Закрепление отсутствует
3560	665332.43	2320015.77	Аналитический метод	0.10	Закрепление отсутствует
3553	665473.61	2320060.92	Аналитический метод	0.10	Закрепление отсутствует
3561	561894.39	2284951.75	Аналитический метод	0.10	Закрепление отсутствует
3562	561917.42	2285039.89	Аналитический метод	0.10	Закрепление отсутствует
3563	561937.02	2285114.92	Аналитический метод	0.10	Закрепление отсутствует
3564	561928.75	2285117.08	Аналитический метод	0.10	Закрепление отсутствует
3565	561912.41	2285054.52	Аналитический метод	0.10	Закрепление отсутствует
3566	561889.27	2284965.97	Аналитический метод	0.10	Закрепление отсутствует
3561	561894.39	2284951.75	Аналитический метод	0.10	Закрепление отсутствует
3567	723643.17	2338542.35	Аналитический метод	0.10	Закрепление отсутствует
3568	723641.87	2338550.14	Аналитический метод	0.10	Закрепление отсутствует
3569	723469.28	2338521.16	Аналитический метод	0.10	Закрепление отсутствует
3570	723470.59	2338513.36	Аналитический метод	0.10	Закрепление отсутствует
3567	723643.17	2338542.35	Аналитический метод	0.10	Закрепление отсутствует

2. Сведения о характерных точках границ объекта					
Обозначение характерных точек границ	Координаты, м		Метод определения координат характерной точки	Средняя квадратическая погрешность положения характерной точки (M _t), м	Описание обозначения точки на местности (при наличии)
	X	Y			
1	2	3	4	5	6
3571	723641.04	2338555.07	Аналитический метод	0.10	Закрепление отсутствует
3572	723639.73	2338562.86	Аналитический метод	0.10	Закрепление отсутствует
3573	723467.15	2338533.88	Аналитический метод	0.10	Закрепление отсутствует
3574	723468.45	2338526.09	Аналитический метод	0.10	Закрепление отсутствует
3571	723641.04	2338555.07	Аналитический метод	0.10	Закрепление отсутствует
3575	665469.48	2320073.75	Аналитический метод	0.10	Закрепление отсутствует
3576	665466.88	2320081.81	Аналитический метод	0.10	Закрепление отсутствует
3577	665348.40	2320043.42	Аналитический метод	0.10	Закрепление отсутствует
3578	665322.00	2320034.86	Аналитический метод	0.10	Закрепление отсутствует
3579	665314.46	2320032.42	Аналитический метод	0.10	Закрепление отсутствует
3580	665308.32	2320021.86	Аналитический метод	0.10	Закрепление отсутствует
3581	665315.40	2320024.14	Аналитический метод	0.10	Закрепление отсутствует
3582	665342.26	2320032.79	Аналитический метод	0.10	Закрепление отсутствует
3575	665469.48	2320073.75	Аналитический метод	0.10	Закрепление отсутствует
3583	727458.78	2340919.58	Аналитический метод	0.10	Закрепление отсутствует
3584	727352.90	2340835.84	Аналитический метод	0.10	Закрепление отсутствует
3585	727357.95	2340829.34	Аналитический метод	0.10	Закрепление отсутствует
3586	727477.67	2340922.46	Аналитический метод	0.10	Закрепление отсутствует
3583	727458.78	2340919.58	Аналитический метод	0.10	Закрепление отсутствует
3587	670895.11	2321896.21	Аналитический метод	0.10	Закрепление отсутствует
3588	670898.67	2321906.38	Аналитический метод	0.10	Закрепление отсутствует
3589	670756.78	2321859.71	Аналитический метод	0.10	Закрепление отсутствует
3590	670756.97	2321850.78	Аналитический метод	0.10	Закрепление отсутствует
3587	670895.11	2321896.21	Аналитический метод	0.10	Закрепление отсутствует
3591	552019.95	2267883.84	Аналитический метод	0.10	Закрепление отсутствует

2. Сведения о характерных точках границ объекта					
Обозначение характерных точек границ	Координаты, м		Метод определения координат характерной точки	Средняя квадратическая погрешность положения характерной точки (M _t), м	Описание обозначения точки на местности (при наличии)
	X	Y			
1	2	3	4	5	6
3592	552107.59	2268015.02	Аналитический метод	0.10	Закрепление отсутствует
3593	552101.02	2268019.41	Аналитический метод	0.10	Закрепление отсутствует
3594	552013.55	2267888.53	Аналитический метод	0.10	Закрепление отсутствует
3591	552019.95	2267883.84	Аналитический метод	0.10	Закрепление отсутствует
3595	723859.43	2338591.75	Аналитический метод	0.10	Закрепление отсутствует
3596	723859.43	2338601.43	Аналитический метод	0.10	Закрепление отсутствует
3597	723718.61	2338576.17	Аналитический метод	0.10	Закрепление отсутствует
3598	723719.93	2338568.32	Аналитический метод	0.10	Закрепление отсутствует
3595	723859.43	2338591.75	Аналитический метод	0.10	Закрепление отсутствует
3599	552030.54	2267876.58	Аналитический метод	0.10	Закрепление отсутствует
3600	552118.31	2268007.85	Аналитический метод	0.10	Закрепление отсутствует
3601	552111.75	2268012.24	Аналитический метод	0.10	Закрепление отсутствует
3602	552024.22	2267881.19	Аналитический метод	0.10	Закрепление отсутствует
3599	552030.54	2267876.58	Аналитический метод	0.10	Закрепление отсутствует
3603	476320.23	2220118.85	Аналитический метод	0.10	Закрепление отсутствует
3604	476163.53	2220160.41	Аналитический метод	0.10	Закрепление отсутствует
3605	476161.39	2220152.48	Аналитический метод	0.10	Закрепление отсутствует
3606	476286.37	2220118.85	Аналитический метод	0.10	Закрепление отсутствует
3603	476320.23	2220118.85	Аналитический метод	0.10	Закрепление отсутствует
3607	723859.17	2338576.96	Аналитический метод	0.10	Закрепление отсутствует
3608	723859.34	2338586.67	Аналитический метод	0.10	Закрепление отсутствует
3609	723720.76	2338563.38	Аналитический метод	0.10	Закрепление отсутствует
3610	723722.08	2338555.54	Аналитический метод	0.10	Закрепление отсутствует
3607	723859.17	2338576.96	Аналитический метод	0.10	Закрепление отсутствует
3611	694180.26	2322411.06	Аналитический метод	0.10	Закрепление отсутствует

2. Сведения о характерных точках границ объекта					
Обозначение характерных точек границ	Координаты, м		Метод определения координат характерной точки	Средняя квадратическая погрешность положения характерной точки (Mt), м	Описание обозначения точки на местности (при наличии)
	X	Y			
1	2	3	4	5	6
3612	694262.71	2322512.17	Аналитический метод	0.10	Закрепление отсутствует
3613	694254.70	2322517.62	Аналитический метод	0.10	Закрепление отсутствует
3614	694171.06	2322413.71	Аналитический метод	0.10	Закрепление отсутствует
3611	694180.26	2322411.06	Аналитический метод	0.10	Закрепление отсутствует
3615	694192.09	2322403.66	Аналитический метод	0.10	Закрепление отсутствует
3616	694275.56	2322504.74	Аналитический метод	0.10	Закрепление отсутствует
3617	694267.09	2322509.64	Аналитический метод	0.10	Закрепление отсутствует
3618	694184.53	2322408.39	Аналитический метод	0.10	Закрепление отсутствует
3615	694192.09	2322403.66	Аналитический метод	0.10	Закрепление отсутствует
3619	670889.46	2321880.09	Аналитический метод	0.10	Закрепление отсутствует
3620	670893.03	2321890.06	Аналитический метод	0.10	Закрепление отсутствует
3621	670757.09	2321845.55	Аналитический метод	0.10	Закрепление отсутствует
3622	670757.03	2321836.53	Аналитический метод	0.10	Закрепление отсутствует
3619	670889.46	2321880.09	Аналитический метод	0.10	Закрепление отсутствует
3623	702668.26	2328838.68	Аналитический метод	0.10	Закрепление отсутствует
3624	702661.40	2328843.55	Аналитический метод	0.10	Закрепление отсутствует
3625	702540.81	2328761.19	Аналитический метод	0.10	Закрепление отсутствует
3626	702547.00	2328755.85	Аналитический метод	0.10	Закрепление отсутствует
3623	702668.26	2328838.68	Аналитический метод	0.10	Закрепление отсутствует
3627	702133.82	2328473.63	Аналитический метод	0.10	Закрепление отсутствует
3628	702127.55	2328478.91	Аналитический метод	0.10	Закрепление отсутствует
3629	702007.86	2328397.16	Аналитический метод	0.10	Закрепление отсутствует
3630	702012.32	2328390.64	Аналитический метод	0.10	Закрепление отсутствует
3627	702133.82	2328473.63	Аналитический метод	0.10	Закрепление отсутствует
3631	730525.60	2343727.47	Аналитический метод	0.10	Закрепление отсутствует

2. Сведения о характерных точках границ объекта					
Обозначение характерных точек границ	Координаты, м		Метод определения координат характерной точки	Средняя квадратическая погрешность положения характерной точки (Mt), м	Описание обозначения точки на местности (при наличии)
	X	Y			
1	2	3	4	5	6
3632	730525.80	2343736.65	Аналитический метод	0.10	Закрепление отсутствует
3633	730399.27	2343736.84	Аналитический метод	0.10	Закрепление отсутствует
3634	730399.25	2343728.14	Аналитический метод	0.10	Закрепление отсутствует
3631	730525.60	2343727.47	Аналитический метод	0.10	Закрепление отсутствует
3635	702123.73	2328482.36	Аналитический метод	0.10	Закрепление отсутствует
3636	702117.71	2328487.81	Аналитический метод	0.10	Закрепление отсутствует
3637	702000.59	2328407.81	Аналитический метод	0.10	Закрепление отсутствует
3638	702005.04	2328401.29	Аналитический метод	0.10	Закрепление отсутствует
3635	702123.73	2328482.36	Аналитический метод	0.10	Закрепление отсутствует
3639	730525.91	2343741.65	Аналитический метод	0.10	Закрепление отсутствует
3640	730525.91	2343750.64	Аналитический метод	0.10	Закрепление отсутствует
3641	730399.29	2343750.55	Аналитический метод	0.10	Закрепление отсутствует
3642	730399.27	2343741.84	Аналитический метод	0.10	Закрепление отсутствует
3639	730525.91	2343741.65	Аналитический метод	0.10	Закрепление отсутствует
3643	563052.35	2289697.32	Аналитический метод	0.10	Закрепление отсутствует
3644	563135.81	2289782.06	Аналитический метод	0.10	Закрепление отсутствует
3645	563126.92	2289787.08	Аналитический метод	0.10	Закрепление отсутствует
3646	563049.44	2289707.88	Аналитический метод	0.10	Закрепление отсутствует
3643	563052.35	2289697.32	Аналитический метод	0.10	Закрепление отсутствует
3647	660000.15	2317960.92	Аналитический метод	0.10	Закрепление отсутствует
3648	659999.73	2317968.96	Аналитический метод	0.10	Закрепление отсутствует
3649	659865.43	2317935.37	Аналитический метод	0.10	Закрепление отсутствует
3650	659867.34	2317927.70	Аналитический метод	0.10	Закрепление отсутствует
3647	660000.15	2317960.92	Аналитический метод	0.10	Закрепление отсутствует
3651	585827.49	2299619.85	Аналитический метод	0.10	Закрепление отсутствует

2. Сведения о характерных точках границ объекта					
Обозначение характерных точек границ	Координаты, м		Метод определения координат характерной точки	Средняя квадратическая погрешность положения характерной точки (M _t), м	Описание обозначения точки на местности (при наличии)
	X	Y			
1	2	3	4	5	6
3652	585843.30	2299626.78	Аналитический метод	0.10	Закрепление отсутствует
3653	585836.02	2299633.49	Аналитический метод	0.10	Закрепление отсутствует
3654	585820.53	2299626.81	Аналитический метод	0.10	Закрепление отсутствует
3655	585733.39	2299589.26	Аналитический метод	0.10	Закрепление отсутствует
3656	585733.94	2299578.88	Аналитический метод	0.10	Закрепление отсутствует
3651	585827.49	2299619.85	Аналитический метод	0.10	Закрепление отсутствует
3657	660004.63	2317948.74	Аналитический метод	0.10	Закрепление отсутствует
3658	660000.88	2317955.95	Аналитический метод	0.10	Закрепление отсутствует
3659	659868.55	2317922.85	Аналитический метод	0.10	Закрепление отсутствует
3660	659870.47	2317915.19	Аналитический метод	0.10	Закрепление отсутствует
3657	660004.63	2317948.74	Аналитический метод	0.10	Закрепление отсутствует
3661	727981.80	2340893.29	Аналитический метод	0.10	Закрепление отсутствует
3662	727995.40	2340902.11	Аналитический метод	0.10	Закрепление отсутствует
3663	727984.49	2340906.96	Аналитический метод	0.10	Закрепление отсутствует
3664	727978.45	2340903.04	Аналитический метод	0.10	Закрепление отсутствует
3665	727900.05	2340852.17	Аналитический метод	0.10	Закрепление отсутствует
3666	727901.26	2340841.04	Аналитический метод	0.10	Закрепление отсутствует
3661	727981.80	2340893.29	Аналитический метод	0.10	Закрепление отсутствует
3667	671440.23	2322075.50	Аналитический метод	0.10	Закрепление отсутствует
3668	671437.56	2322083.62	Аналитический метод	0.10	Закрепление отсутствует
3669	671316.67	2322043.86	Аналитический метод	0.10	Закрепление отсутствует
3670	671324.68	2322037.49	Аналитический метод	0.10	Закрепление отсутствует
3667	671440.23	2322075.50	Аналитический метод	0.10	Закрепление отсутствует
3671	662105.75	2318977.27	Аналитический метод	0.10	Закрепление отсутствует
3672	662101.04	2318981.12	Аналитический метод	0.10	Закрепление отсутствует

2. Сведения о характерных точках границ объекта					
Обозначение характерных точек границ	Координаты, м		Метод определения координат характерной точки	Средняя квадратическая погрешность положения характерной точки (Mt), м	Описание обозначения точки на местности (при наличии)
	X	Y			
1	2	3	4	5	6
3673	662098.47	2318983.22	Аналитический метод	0.10	Закрепление отсутствует
3674	662098.12	2318983.11	Аналитический метод	0.10	Закрепление отсутствует
3675	661973.31	2318942.93	Аналитический метод	0.10	Закрепление отсутствует
3676	661979.51	2318936.62	Аналитический метод	0.10	Закрепление отсутствует
3671	662105.75	2318977.27	Аналитический метод	0.10	Закрепление отсутствует
3677	563046.49	2289712.02	Аналитический метод	0.10	Закрепление отсутствует
3678	563122.42	2289789.63	Аналитический метод	0.10	Закрепление отсутствует
3679	563113.53	2289794.65	Аналитический метод	0.10	Закрепление отсутствует
3680	563039.49	2289718.45	Аналитический метод	0.10	Закрепление отсутствует
3677	563046.49	2289712.02	Аналитический метод	0.10	Закрепление отсутствует
3681	728649.17	2341615.59	Аналитический метод	0.10	Закрепление отсутствует
3682	728697.76	2341714.45	Аналитический метод	0.10	Закрепление отсутствует
3683	728690.34	2341721.40	Аналитический метод	0.10	Закрепление отсутствует
3684	728641.94	2341621.32	Аналитический метод	0.10	Закрепление отсутствует
3681	728649.17	2341615.59	Аналитический метод	0.10	Закрепление отсутствует
3685	728660.42	2341606.67	Аналитический метод	0.10	Закрепление отсутствует
3686	728709.01	2341703.92	Аналитический метод	0.10	Закрепление отсутствует
3687	728701.58	2341710.87	Аналитический метод	0.10	Закрепление отсутствует
3688	728653.18	2341612.41	Аналитический метод	0.10	Закрепление отсутствует
3685	728660.42	2341606.67	Аналитический метод	0.10	Закрепление отсутствует
3689	668058.08	2320985.19	Аналитический метод	0.10	Закрепление отсутствует
3690	668051.31	2320994.38	Аналитический метод	0.10	Закрепление отсутствует
3691	667943.28	2320987.34	Аналитический метод	0.10	Закрепление отсутствует
3692	667947.97	2320978.54	Аналитический метод	0.10	Закрепление отсутствует
3689	668058.08	2320985.19	Аналитический метод	0.10	Закрепление отсутствует

2. Сведения о характерных точках границ объекта					
Обозначение характерных точек границ	Координаты, м		Метод определения координат характерной точки	Средняя квадратическая погрешность положения характерной точки (Mt), м	Описание обозначения точки на местности (при наличии)
	X	Y			
1	2	3	4	5	6
3693	668062.51	2320970.82	Аналитический метод	0.10	Закрепление отсутствует
3694	668058.98	2320980.24	Аналитический метод	0.10	Закрепление отсутствует
3695	667950.15	2320973.67	Аналитический метод	0.10	Закрепление отсутствует
3696	667953.74	2320964.78	Аналитический метод	0.10	Закрепление отсутствует
3693	668062.51	2320970.82	Аналитический метод	0.10	Закрепление отсутствует
3697	662092.89	2318986.68	Аналитический метод	0.10	Закрепление отсутствует
3698	662093.72	2318986.95	Аналитический метод	0.10	Закрепление отсутствует
3699	662086.22	2318992.83	Аналитический метод	0.10	Закрепление отсутствует
3700	662084.62	2318992.32	Аналитический метод	0.10	Закрепление отсутствует
3701	661965.45	2318953.95	Аналитический метод	0.10	Закрепление отсутствует
3702	661969.38	2318946.92	Аналитический метод	0.10	Закрепление отсутствует
3697	662092.89	2318986.68	Аналитический метод	0.10	Закрепление отсутствует
3703	671444.46	2322062.62	Аналитический метод	0.10	Закрепление отсутствует
3704	671441.79	2322070.75	Аналитический метод	0.10	Закрепление отсутствует
3705	671328.33	2322033.43	Аналитический метод	0.10	Закрепление отсутствует
3706	671334.57	2322026.48	Аналитический метод	0.10	Закрепление отсутствует
3703	671444.46	2322062.62	Аналитический метод	0.10	Закрепление отсутствует
3707	702617.88	2328829.45	Аналитический метод	0.10	Закрепление отсутствует
3708	702530.68	2328769.89	Аналитический метод	0.10	Закрепление отсутствует
3709	702536.88	2328764.56	Аналитический метод	0.10	Закрепление отсутствует
3710	702658.49	2328847.62	Аналитический метод	0.10	Закрепление отсутствует
3707	702617.88	2328829.45	Аналитический метод	0.10	Закрепление отсутствует
3711	585816.72	2299630.62	Аналитический метод	0.10	Закрепление отсутствует
3712	585832.00	2299637.20	Аналитический метод	0.10	Закрепление отсутствует
3713	585824.71	2299644.01	Аналитический метод	0.10	Закрепление отсутствует

2. Сведения о характерных точках границ объекта					
Обозначение характерных точек границ	Координаты, м		Метод определения координат характерной точки	Средняя квадратическая погрешность положения характерной точки (M _t), м	Описание обозначения точки на местности (при наличии)
	X	Y			
1	2	3	4	5	6
3714	585809.69	2299637.64	Аналитический метод	0.10	Закрепление отсутствует
3715	585727.44	2299602.79	Аналитический метод	0.10	Закрепление отсутствует
3716	585732.67	2299603.06	Аналитический метод	0.10	Закрепление отсутствует
3717	585733.11	2299594.58	Аналитический метод	0.10	Закрепление отсутствует
3711	585816.72	2299630.62	Аналитический метод	0.10	Закрепление отсутствует
3718	666956.88	2320648.57	Аналитический метод	0.10	Закрепление отсутствует
3719	666936.28	2320647.45	Аналитический метод	0.10	Закрепление отсутствует
3720	666852.07	2320597.54	Аналитический метод	0.10	Закрепление отсутствует
3721	666856.56	2320589.96	Аналитический метод	0.10	Закрепление отсутствует
3718	666956.88	2320648.57	Аналитический метод	0.10	Закрепление отсутствует
3722	727821.69	2340832.74	Аналитический метод	0.10	Закрепление отсутствует
3723	727820.54	2340843.33	Аналитический метод	0.10	Закрепление отсутствует
3724	727720.99	2340880.60	Аналитический метод	0.10	Закрепление отсутствует
3725	727718.07	2340872.80	Аналитический метод	0.10	Закрепление отсутствует
3722	727821.69	2340832.74	Аналитический метод	0.10	Закрепление отсутствует
3726	727834.86	2340853.66	Аналитический метод	0.10	Закрепление отсутствует
3727	727725.68	2340893.11	Аналитический метод	0.10	Закрепление отсутствует
3728	727722.75	2340885.28	Аналитический метод	0.10	Закрепление отсутствует
3729	727819.93	2340848.89	Аналитический метод	0.10	Закрепление отсутствует
3730	727819.59	2340852.00	Аналитический метод	0.10	Закрепление отсутствует
3726	727834.86	2340853.66	Аналитический метод	0.10	Закрепление отсутствует
3731	727976.87	2340907.97	Аналитический метод	0.10	Закрепление отсутствует
3732	727979.04	2340909.38	Аналитический метод	0.10	Закрепление отсутствует
3733	727976.01	2340910.73	Аналитический метод	0.10	Закрепление отсутствует
3734	727968.15	2340914.22	Аналитический метод	0.10	Закрепление отсутствует

2. Сведения о характерных точках границ объекта					
Обозначение характерных точек границ	Координаты, м		Метод определения координат характерной точки	Средняя квадратическая погрешность положения характерной точки (Mt), м	Описание обозначения точки на местности (при наличии)
	X	Y			
1	2	3	4	5	6
3735	727882.86	2340858.90	Аналитический метод	0.10	Закрепление отсутствует
3736	727899.12	2340860.67	Аналитический метод	0.10	Закрепление отсутствует
3737	727899.44	2340857.74	Аналитический метод	0.10	Закрепление отсутствует
3731	727976.87	2340907.97	Аналитический метод	0.10	Закрепление отсутствует
3738	607868.44	2297362.37	Аналитический метод	0.10	Закрепление отсутствует
3739	607913.73	2297415.64	Аналитический метод	0.10	Закрепление отсутствует
3740	607905.26	2297417.88	Аналитический метод	0.10	Закрепление отсутствует
3741	607862.00	2297367.04	Аналитический метод	0.10	Закрепление отсутствует
3742	607828.84	2297328.07	Аналитический метод	0.10	Закрепление отсутствует
3743	607832.48	2297323.70	Аналитический метод	0.10	Закрепление отсутствует
3744	607834.00	2297321.87	Аналитический метод	0.10	Закрепление отсутствует
3745	607837.53	2297326.02	Аналитический метод	0.10	Закрепление отсутствует
3738	607868.44	2297362.37	Аналитический метод	0.10	Закрепление отсутствует
3746	725230.71	2339158.41	Аналитический метод	0.10	Закрепление отсутствует
3747	725225.86	2339164.65	Аналитический метод	0.10	Закрепление отсутствует
3748	725132.88	2339092.33	Аналитический метод	0.10	Закрепление отсутствует
3749	725135.71	2339084.53	Аналитический метод	0.10	Закрепление отсутствует
3746	725230.71	2339158.41	Аналитический метод	0.10	Закрепление отсутствует
3750	725091.17	2339049.88	Аналитический метод	0.10	Закрепление отсутствует
3751	725085.25	2339055.29	Аналитический метод	0.10	Закрепление отсутствует
3752	724993.00	2338983.53	Аналитический метод	0.10	Закрепление отсутствует
3753	724997.85	2338977.29	Аналитический метод	0.10	Закрепление отсутствует
3750	725091.17	2339049.88	Аналитический метод	0.10	Закрепление отсутствует
3754	725081.51	2339058.71	Аналитический метод	0.10	Закрепление отсутствует
3755	725075.59	2339064.12	Аналитический метод	0.10	Закрепление отсутствует

2. Сведения о характерных точках границ объекта					
Обозначение характерных точек границ	Координаты, м		Метод определения координат характерной точки	Средняя квадратическая погрешность положения характерной точки (Mt), м	Описание обозначения точки на местности (при наличии)
	X	Y			
1	2	3	4	5	6
3756	724985.08	2338993.72	Аналитический метод	0.10	Закрепление отсутствует
3757	724989.93	2338987.48	Аналитический метод	0.10	Закрепление отсутствует
3754	725081.51	2339058.71	Аналитический метод	0.10	Закрепление отсутствует
3758	725222.79	2339168.60	Аналитический метод	0.10	Закрепление отсутствует
3759	725217.93	2339174.83	Аналитический метод	0.10	Закрепление отсутствует
3760	725128.24	2339105.07	Аналитический метод	0.10	Закрепление отсутствует
3761	725131.08	2339097.27	Аналитический метод	0.10	Закрепление отсутствует
3758	725222.79	2339168.60	Аналитический метод	0.10	Закрепление отсутствует
3762	494881.64	2224700.13	Аналитический метод	0.10	Закрепление отсутствует
3763	494878.98	2224707.57	Аналитический метод	0.10	Закрепление отсутствует
3764	494772.69	2224669.70	Аналитический метод	0.10	Закрепление отсутствует
3765	494776.67	2224662.53	Аналитический метод	0.10	Закрепление отсутствует
3762	494881.64	2224700.13	Аналитический метод	0.10	Закрепление отсутствует
3766	607871.07	2297357.75	Аналитический метод	0.10	Закрепление отсутствует
3767	607848.31	2297330.99	Аналитический метод	0.10	Закрепление отсутствует
3768	607854.36	2297326.02	Аналитический метод	0.10	Закрепление отсутствует
3769	607928.99	2297413.67	Аналитический метод	0.10	Закрепление отсутствует
3770	607919.65	2297414.88	Аналитический метод	0.10	Закрепление отсутствует
3766	607871.07	2297357.75	Аналитический метод	0.10	Закрепление отсутствует
3771	494885.99	2224687.98	Аналитический метод	0.10	Закрепление отсутствует
3772	494883.32	2224695.42	Аналитический метод	0.10	Закрепление отсутствует
3773	494779.55	2224658.25	Аналитический метод	0.10	Закрепление отсутствует
3774	494784.27	2224651.55	Аналитический метод	0.10	Закрепление отсутствует
3771	494885.99	2224687.98	Аналитический метод	0.10	Закрепление отсутствует
3775	385396.06	2226618.67	Аналитический метод	0.10	Закрепление отсутствует

2. Сведения о характерных точках границ объекта					
Обозначение характерных точек границ	Координаты, м		Метод определения координат характерной точки	Средняя квадратическая погрешность положения характерной точки (Mt), м	Описание обозначения точки на местности (при наличии)
	X	Y			
1	2	3	4	5	6
3776	385391.41	2226627.52	Аналитический метод	0.10	Закрепление отсутствует
3777	385319.22	2226589.73	Аналитический метод	0.10	Закрепление отсутствует
3778	385323.86	2226580.87	Аналитический метод	0.10	Закрепление отсутствует
3775	385396.06	2226618.67	Аналитический метод	0.10	Закрепление отсутствует
3779	385389.08	2226631.95	Аналитический метод	0.10	Закрепление отсутствует
3780	385384.44	2226640.79	Аналитический метод	0.10	Закрепление отсутствует
3781	385312.26	2226603.02	Аналитический метод	0.10	Закрепление отсутствует
3782	385316.90	2226594.16	Аналитический метод	0.10	Закрепление отсутствует
3779	385389.08	2226631.95	Аналитический метод	0.10	Закрепление отсутствует
3783	727643.12	2340900.77	Аналитический метод	0.10	Закрепление отсутствует
3784	727646.07	2340908.65	Аналитический метод	0.10	Закрепление отсутствует
3785	727637.09	2340912.04	Аналитический метод	0.10	Закрепление отсутствует
3786	727571.86	2340936.72	Аналитический метод	0.10	Закрепление отсутствует
3787	727551.50	2340933.72	Аналитический метод	0.10	Закрепление отсутствует
3788	727628.76	2340905.93	Аналитический метод	0.10	Закрепление отсутствует
3783	727643.12	2340900.77	Аналитический метод	0.10	Закрепление отсутствует
3789	729276.76	2342389.91	Аналитический метод	0.10	Закрепление отсутствует
3790	729268.76	2342396.82	Аналитический метод	0.10	Закрепление отсутствует
3791	729201.15	2342357.29	Аналитический метод	0.10	Закрепление отсутствует
3792	729206.95	2342352.75	Аналитический метод	0.10	Закрепление отсутствует
3793	729201.67	2342346.01	Аналитический метод	0.10	Закрепление отсутствует
3789	729276.76	2342389.91	Аналитический метод	0.10	Закрепление отсутствует
3794	729264.76	2342400.27	Аналитический метод	0.10	Закрепление отсутствует
3795	729257.39	2342406.64	Аналитический метод	0.10	Закрепление отсутствует
3796	729258.97	2342408.47	Аналитический метод	0.10	Закрепление отсутствует

2. Сведения о характерных точках границ объекта					
Обозначение характерных точек границ	Координаты, м		Метод определения координат характерной точки	Средняя квадратическая погрешность положения характерной точки (Mt), м	Описание обозначения точки на местности (при наличии)
	X	Y			
1	2	3	4	5	6
3797	729188.44	2342367.23	Аналитический метод	0.10	Закрепление отсутствует
3798	729196.91	2342360.60	Аналитический метод	0.10	Закрепление отсутствует
3794	729264.76	2342400.27	Аналитический метод	0.10	Закрепление отсутствует
3799	678414.03	2323673.34	Аналитический метод	0.10	Закрепление отсутствует
3800	678419.69	2323682.08	Аналитический метод	0.10	Закрепление отсутствует
3801	678382.82	2323724.59	Аналитический метод	0.10	Закрепление отсутствует
3802	678369.36	2323740.11	Аналитический метод	0.10	Закрепление отсутствует
3803	678368.06	2323741.61	Аналитический метод	0.10	Закрепление отсутствует
3804	678362.93	2323732.26	Аналитический метод	0.10	Закрепление отсутствует
3805	678364.70	2323730.21	Аналитический метод	0.10	Закрепление отсутствует
3806	678376.56	2323716.54	Аналитический метод	0.10	Закрепление отсутствует
3799	678414.03	2323673.34	Аналитический метод	0.10	Закрепление отсутствует
3807	678405.45	2323660.34	Аналитический метод	0.10	Закрепление отсутствует
3808	678411.20	2323668.97	Аналитический метод	0.10	Закрепление отсутствует
3809	678373.43	2323712.52	Аналитический метод	0.10	Закрепление отсутствует
3810	678362.15	2323725.53	Аналитический метод	0.10	Закрепление отсутствует
3811	678360.47	2323727.46	Аналитический метод	0.10	Закрепление отсутствует
3812	678353.94	2323719.73	Аналитический метод	0.10	Закрепление отсутствует
3813	678357.05	2323716.14	Аналитический метод	0.10	Закрепление отсутствует
3814	678367.17	2323704.48	Аналитический метод	0.10	Закрепление отсутствует
3807	678405.45	2323660.34	Аналитический метод	0.10	Закрепление отсутствует
3815	729125.83	2342223.82	Аналитический метод	0.10	Закрепление отсутствует
3816	729147.52	2342297.66	Аналитический метод	0.10	Закрепление отсутствует
3817	729139.05	2342304.29	Аналитический метод	0.10	Закрепление отсутствует
3818	729116.90	2342228.89	Аналитический метод	0.10	Закрепление отсутствует

2. Сведения о характерных точках границ объекта					
Обозначение характерных точек границ	Координаты, м		Метод определения координат характерной точки	Средняя квадратическая погрешность положения характерной точки (Mt), м	Описание обозначения точки на местности (при наличии)
	X	Y			
1	2	3	4	5	6
3815	729125.83	2342223.82	Аналитический метод	0.10	Закрепление отсутствует
3819	722123.81	2338505.00	Аналитический метод	0.10	Закрепление отсутствует
3820	722122.57	2338512.80	Аналитический метод	0.10	Закрепление отсутствует
3821	722026.71	2338497.58	Аналитический метод	0.10	Закрепление отсутствует
3822	722026.71	2338489.58	Аналитический метод	0.10	Закрепление отсутствует
3819	722123.81	2338505.00	Аналитический метод	0.10	Закрепление отсутствует
3823	729139.23	2342216.22	Аналитический метод	0.10	Закрепление отсутствует
3824	729162.73	2342296.22	Аналитический метод	0.10	Закрепление отсутствует
3825	729157.66	2342289.74	Аналитический метод	0.10	Закрепление отсутствует
3826	729151.76	2342294.35	Аналитический метод	0.10	Закрепление отсутствует
3827	729130.30	2342221.29	Аналитический метод	0.10	Закрепление отсутствует
3823	729139.23	2342216.22	Аналитический метод	0.10	Закрепление отсутствует
3828	722121.79	2338517.74	Аналитический метод	0.10	Закрепление отсутствует
3829	722120.55	2338525.54	Аналитический метод	0.10	Закрепление отсутствует
3830	722026.27	2338510.57	Аналитический метод	0.10	Закрепление отсутствует
3831	722026.27	2338502.57	Аналитический метод	0.10	Закрепление отсутствует
3828	722121.79	2338517.74	Аналитический метод	0.10	Закрепление отсутствует
3832	671881.43	2322206.34	Аналитический метод	0.10	Закрепление отсутствует
3833	671878.76	2322214.46	Аналитический метод	0.10	Закрепление отсутствует
3834	671800.46	2322188.71	Аналитический метод	0.10	Закрепление отсутствует
3835	671796.64	2322178.45	Аналитический метод	0.10	Закрепление отсутствует
3832	671881.43	2322206.34	Аналитический метод	0.10	Закрепление отсутствует
3836	730319.25	2343728.26	Аналитический метод	0.10	Закрепление отсутствует
3837	730319.27	2343736.97	Аналитический метод	0.10	Закрепление отсутствует
3838	730312.21	2343736.98	Аналитический метод	0.10	Закрепление отсутствует

2. Сведения о характерных точках границ объекта					
Обозначение характерных точек границ	Координаты, м		Метод определения координат характерной точки	Средняя квадратическая погрешность положения характерной точки (Mt), м	Описание обозначения точки на местности (при наличии)
	X	Y			
1	2	3	4	5	6
3839	730240.26	2343737.09	Аналитический метод	0.10	Закрепление отсутствует
3840	730233.31	2343728.04	Аналитический метод	0.10	Закрепление отсутствует
3841	730316.20	2343728.25	Аналитический метод	0.10	Закрепление отсутствует
3836	730319.25	2343728.26	Аналитический метод	0.10	Закрепление отсутствует
3842	666925.49	2320646.86	Аналитический метод	0.10	Закрепление отсутствует
3843	666905.53	2320645.78	Аналитический метод	0.10	Закрепление отсутствует
3844	666845.03	2320609.41	Аналитический метод	0.10	Закрепление отсутствует
3845	666849.52	2320601.84	Аналитический метод	0.10	Закрепление отсутствует
3842	666925.49	2320646.86	Аналитический метод	0.10	Закрепление отсутствует
3846	703638.64	2329517.10	Аналитический метод	0.10	Закрепление отсутствует
3847	703632.72	2329522.63	Аналитический метод	0.10	Закрепление отсутствует
3848	703559.49	2329472.61	Аналитический метод	0.10	Закрепление отсутствует
3849	703563.62	2329465.87	Аналитический метод	0.10	Закрепление отсутствует
3846	703638.64	2329517.10	Аналитический метод	0.10	Закрепление отсутствует
3850	703644.25	2329505.32	Аналитический метод	0.10	Закрепление отсутствует
3851	703641.28	2329512.86	Аналитический метод	0.10	Закрепление отсутствует
3852	703566.97	2329462.09	Аналитический метод	0.10	Закрепление отсутствует
3853	703570.38	2329454.86	Аналитический метод	0.10	Закрепление отсутствует
3850	703644.25	2329505.32	Аналитический метод	0.10	Закрепление отсутствует
3854	728094.03	2340983.98	Аналитический метод	0.10	Закрепление отсутствует
3855	728088.91	2340992.57	Аналитический метод	0.10	Закрепление отсутствует
3856	728028.96	2340953.68	Аналитический метод	0.10	Закрепление отсутствует
3857	728040.31	2340949.13	Аналитический метод	0.10	Закрепление отсутствует
3854	728094.03	2340983.98	Аналитический метод	0.10	Закрепление отсутствует
3858	476253.88	2220122.42	Аналитический метод	0.10	Закрепление отсутствует

2. Сведения о характерных точках границ объекта					
Обозначение характерных точек границ	Координаты, м		Метод определения координат характерной точки	Средняя квадратическая погрешность положения характерной точки (M _t), м	Описание обозначения точки на местности (при наличии)
	X	Y			
1	2	3	4	5	6
3859	476160.09	2220147.66	Аналитический метод	0.10	Закрепление отсутствует
3860	476157.96	2220139.73	Аналитический метод	0.10	Закрепление отсутствует
3861	476221.96	2220122.42	Аналитический метод	0.10	Закрепление отсутствует
3858	476253.88	2220122.42	Аналитический метод	0.10	Закрепление отсутствует
3862	671877.20	2322219.21	Аналитический метод	0.10	Закрепление отсутствует
3863	671874.53	2322227.34	Аналитический метод	0.10	Закрепление отсутствует
3864	671808.34	2322205.57	Аналитический метод	0.10	Закрепление отсутствует
3865	671801.04	2322194.16	Аналитический метод	0.10	Закрепление отсутствует
3862	671877.20	2322219.21	Аналитический метод	0.10	Закрепление отсутствует
3866	677077.18	2324403.44	Аналитический метод	0.10	Закрепление отсутствует
3867	677077.73	2324408.39	Аналитический метод	0.10	Закрепление отсутствует
3868	677078.20	2324413.01	Аналитический метод	0.10	Закрепление отсутствует
3869	677060.35	2324413.74	Аналитический метод	0.10	Закрепление отсутствует
3870	677052.17	2324414.08	Аналитический метод	0.10	Закрепление отсутствует
3871	677004.11	2324416.06	Аналитический метод	0.10	Закрепление отсутствует
3872	677004.66	2324414.48	Аналитический метод	0.10	Закрепление отсутствует
3873	677029.62	2324405.24	Аналитический метод	0.10	Закрепление отсутствует
3874	677051.11	2324404.43	Аналитический метод	0.10	Закрепление отсутствует
3875	677060.19	2324404.09	Аналитический метод	0.10	Закрепление отсутствует
3866	677077.18	2324403.44	Аналитический метод	0.10	Закрепление отсутствует
3876	730319.27	2343741.97	Аналитический метод	0.10	Закрепление отсутствует
3877	730319.29	2343750.67	Аналитический метод	0.10	Закрепление отсутствует
3878	730305.93	2343750.67	Аналитический метод	0.10	Закрепление отсутствует
3879	730250.97	2343750.67	Аналитический метод	0.10	Закрепление отсутствует
3880	730244.36	2343742.44	Аналитический метод	0.10	Закрепление отсутствует

2. Сведения о характерных точках границ объекта					
Обозначение характерных точек границ	Координаты, м		Метод определения координат характерной точки	Средняя квадратическая погрешность положения характерной точки (Mt), м	Описание обозначения точки на местности (при наличии)
	X	Y			
1	2	3	4	5	6
3881	730309.89	2343742.03	Аналитический метод	0.10	Закрепление отсутствует
3876	730319.27	2343741.97	Аналитический метод	0.10	Закрепление отсутствует
3882	730699.10	2343726.54	Аналитический метод	0.10	Закрепление отсутствует
3883	730699.11	2343736.39	Аналитический метод	0.10	Закрепление отсутствует
3884	730639.75	2343736.48	Аналитический метод	0.10	Закрепление отсутствует
3885	730634.94	2343726.88	Аналитический метод	0.10	Закрепление отсутствует
3882	730699.10	2343726.54	Аналитический метод	0.10	Закрепление отсутствует
3886	475362.57	2220351.90	Аналитический метод	0.10	Закрепление отсутствует
3887	475365.57	2220361.45	Аналитический метод	0.10	Закрепление отсутствует
3888	475350.89	2220365.38	Аналитический метод	0.10	Закрепление отсутствует
3889	475329.63	2220371.08	Аналитический метод	0.10	Закрепление отсутствует
3890	475310.66	2220376.16	Аналитический метод	0.10	Закрепление отсутствует
3891	475305.58	2220367.24	Аналитический метод	0.10	Закрепление отсутствует
3892	475331.49	2220360.27	Аналитический метод	0.10	Закрепление отсутствует
3893	475352.76	2220354.54	Аналитический метод	0.10	Закрепление отсутствует
3886	475362.57	2220351.90	Аналитический метод	0.10	Закрепление отсутствует
3894	475366.58	2220366.36	Аналитический метод	0.10	Закрепление отсутствует
3895	475366.58	2220376.71	Аналитический метод	0.10	Закрепление отсутствует
3896	475348.08	2220381.69	Аналитический метод	0.10	Закрепление отсутствует
3897	475326.81	2220387.41	Аналитический метод	0.10	Закрепление отсутствует
3898	475311.27	2220391.59	Аналитический метод	0.10	Закрепление отсутствует
3899	475312.54	2220380.90	Аналитический метод	0.10	Закрепление отсутствует
3900	475328.68	2220376.56	Аналитический метод	0.10	Закрепление отсутствует
3901	475349.95	2220370.83	Аналитический метод	0.10	Закрепление отсутствует
3894	475366.58	2220366.36	Аналитический метод	0.10	Закрепление отсутствует

2. Сведения о характерных точках границ объекта					
Обозначение характерных точек границ	Координаты, м		Метод определения координат характерной точки	Средняя квадратическая погрешность положения характерной точки (Mt), м	Описание обозначения точки на местности (при наличии)
	X	Y			
1	2	3	4	5	6
3902	728101.71	2340971.09	Аналитический метод	0.10	Закрепление отсутствует
3903	728096.59	2340979.68	Аналитический метод	0.10	Закрепление отсутствует
3904	728045.99	2340946.85	Аналитический метод	0.10	Закрепление отсутствует
3905	728057.35	2340942.30	Аналитический метод	0.10	Закрепление отсутствует
3902	728101.71	2340971.09	Аналитический метод	0.10	Закрепление отсутствует
3906	666978.75	2320678.43	Аналитический метод	0.10	Закрепление отсутствует
3907	666974.32	2320687.13	Аналитический метод	0.10	Закрепление отсутствует
3908	666916.51	2320652.38	Аналитический метод	0.10	Закрепление отсутствует
3909	666936.65	2320653.48	Аналитический метод	0.10	Закрепление отсутствует
3906	666978.75	2320678.43	Аналитический метод	0.10	Закрепление отсутствует
3910	727647.83	2340913.34	Аналитический метод	0.10	Закрепление отсутствует
3911	727650.77	2340921.18	Аналитический метод	0.10	Закрепление отсутствует
3912	727649.98	2340921.49	Аналитический метод	0.10	Закрепление отсутствует
3913	727599.53	2340941.05	Аналитический метод	0.10	Закрепление отсутствует
3914	727580.63	2340938.50	Аналитический метод	0.10	Закрепление отсутствует
3915	727641.89	2340915.56	Аналитический метод	0.10	Закрепление отсутствует
3910	727647.83	2340913.34	Аналитический метод	0.10	Закрепление отсутствует
3916	730699.12	2343741.47	Аналитический метод	0.10	Закрепление отсутствует
3917	730699.14	2343751.23	Аналитический метод	0.10	Закрепление отсутствует
3918	730647.09	2343751.11	Аналитический метод	0.10	Закрепление отсутствует
3919	730642.25	2343741.47	Аналитический метод	0.10	Закрепление отсутствует
3916	730699.12	2343741.47	Аналитический метод	0.10	Закрепление отсутствует
3920	564203.91	2292632.51	Аналитический метод	0.10	Закрепление отсутствует
3921	564198.88	2292639.43	Аналитический метод	0.10	Закрепление отсутствует
3922	564140.25	2292596.65	Аналитический метод	0.10	Закрепление отсутствует

2. Сведения о характерных точках границ объекта					
Обозначение характерных точек границ	Координаты, м		Метод определения координат характерной точки	Средняя квадратическая погрешность положения характерной точки (Mt), м	Описание обозначения точки на местности (при наличии)
	X	Y			
1	2	3	4	5	6
3923	564167.35	2292605.94	Аналитический метод	0.10	Закрепление отсутствует
3920	564203.91	2292632.51	Аналитический метод	0.10	Закрепление отсутствует
3924	728786.59	2341792.36	Аналитический метод	0.10	Закрепление отсутствует
3925	728794.12	2341796.69	Аналитический метод	0.10	Закрепление отсутствует
3926	728789.14	2341805.36	Аналитический метод	0.10	Закрепление отсутствует
3927	728777.07	2341798.41	Аналитический метод	0.10	Закрепление отсутствует
3928	728746.66	2341780.92	Аналитический метод	0.10	Закрепление отсутствует
3929	728744.90	2341779.91	Аналитический метод	0.10	Закрепление отсутствует
3930	728752.53	2341772.76	Аналитический метод	0.10	Закрепление отсутствует
3931	728755.68	2341774.57	Аналитический метод	0.10	Закрепление отсутствует
3924	728786.59	2341792.36	Аналитический метод	0.10	Закрепление отсутствует
3932	475754.85	2220261.88	Аналитический метод	0.10	Закрепление отсутствует
3933	475756.97	2220269.72	Аналитический метод	0.10	Закрепление отсутствует
3934	475701.85	2220284.88	Аналитический метод	0.10	Закрепление отсутствует
3935	475699.99	2220276.64	Аналитический метод	0.10	Закрепление отсутствует
3932	475754.85	2220261.88	Аналитический метод	0.10	Закрепление отсутствует
3936	475751.44	2220249.21	Аналитический метод	0.10	Закрепление отсутствует
3937	475753.55	2220257.05	Аналитический метод	0.10	Закрепление отсутствует
3938	475698.90	2220271.76	Аналитический метод	0.10	Закрепление отсутствует
3939	475697.05	2220263.52	Аналитический метод	0.10	Закрепление отсутствует
3936	475751.44	2220249.21	Аналитический метод	0.10	Закрепление отсутствует
3940	661671.75	2318837.54	Аналитический метод	0.10	Закрепление отсутствует
3941	661665.42	2318843.80	Аналитический метод	0.10	Закрепление отсутствует
3942	661611.11	2318826.32	Аналитический метод	0.10	Закрепление отсутствует
3943	661613.53	2318818.80	Аналитический метод	0.10	Закрепление отсутствует

2. Сведения о характерных точках границ объекта					
Обозначение характерных точек границ	Координаты, м		Метод определения координат характерной точки	Средняя квадратическая погрешность положения характерной точки (Mt), м	Описание обозначения точки на местности (при наличии)
	X	Y			
1	2	3	4	5	6
3940	661671.75	2318837.54	Аналитический метод	0.10	Закрепление отсутствует
3944	677217.53	2324383.97	Аналитический метод	0.10	Закрепление отсутствует
3945	677219.50	2324393.00	Аналитический метод	0.10	Закрепление отсутствует
3946	677171.64	2324394.92	Аналитический метод	0.10	Закрепление отсутствует
3947	677165.03	2324385.75	Аналитический метод	0.10	Закрепление отсутствует
3944	677217.53	2324383.97	Аналитический метод	0.10	Закрепление отсутствует
3948	721955.12	2338491.27	Аналитический метод	0.10	Закрепление отсутствует
3949	721947.96	2338498.13	Аналитический метод	0.10	Закрепление отсутствует
3950	721893.40	2338489.46	Аналитический метод	0.10	Закрепление отсутствует
3951	721894.63	2338481.66	Аналитический метод	0.10	Закрепление отсутствует
3948	721955.12	2338491.27	Аналитический метод	0.10	Закрепление отсутствует
3952	677066.30	2324389.16	Аналитический метод	0.10	Закрепление отсутствует
3953	677067.54	2324398.80	Аналитический метод	0.10	Закрепление отсутствует
3954	677060.11	2324399.11	Аналитический метод	0.10	Закрепление отсутствует
3955	677050.46	2324399.51	Аналитический метод	0.10	Закрепление отсутствует
3956	677046.72	2324399.66	Аналитический метод	0.10	Закрепление отсутствует
3957	677050.30	2324398.32	Аналитический метод	0.10	Закрепление отсутствует
3958	677054.74	2324396.65	Аналитический метод	0.10	Закрепление отсутствует
3959	677052.67	2324391.01	Аналитический метод	0.10	Закрепление отсутствует
3960	677049.46	2324392.25	Аналитический метод	0.10	Закрепление отсутствует
3961	677028.63	2324400.27	Аналитический метод	0.10	Закрепление отсутствует
3962	677009.39	2324401.00	Аналитический метод	0.10	Закрепление отсутствует
3963	677011.87	2324393.94	Аналитический метод	0.10	Закрепление отсутствует
3964	677004.36	2324391.30	Аналитический метод	0.10	Закрепление отсутствует
3965	677049.09	2324389.75	Аналитический метод	0.10	Закрепление отсутствует

2. Сведения о характерных точках границ объекта					
Обозначение характерных точек границ	Координаты, м		Метод определения координат характерной точки	Средняя квадратическая погрешность положения характерной точки (Mt), м	Описание обозначения точки на местности (при наличии)
	X	Y			
1	2	3	4	5	6
3966	677059.95	2324389.38	Аналитический метод	0.10	Закрепление отсутствует
3952	677066.30	2324389.16	Аналитический метод	0.10	Закрепление отсутствует
3967	728800.89	2341783.27	Аналитический метод	0.10	Закрепление отсутствует
3968	728801.60	2341783.68	Аналитический метод	0.10	Закрепление отсутствует
3969	728796.61	2341792.35	Аналитический метод	0.10	Закрепление отсутствует
3970	728791.36	2341789.33	Аналитический метод	0.10	Закрепление отсутствует
3971	728759.48	2341770.99	Аналитический метод	0.10	Закрепление отсутствует
3972	728756.35	2341769.19	Аналитический метод	0.10	Закрепление отсутствует
3973	728763.98	2341762.04	Аналитический метод	0.10	Закрепление отсутствует
3974	728764.22	2341762.18	Аналитический метод	0.10	Закрепление отсутствует
3967	728800.89	2341783.27	Аналитический метод	0.10	Закрепление отсутствует
3975	721951.92	2338477.70	Аналитический метод	0.10	Закрепление отсутствует
3976	721951.92	2338485.70	Аналитический метод	0.10	Закрепление отсутствует
3977	721895.42	2338476.73	Аналитический метод	0.10	Закрепление отсутствует
3978	721896.65	2338468.92	Аналитический метод	0.10	Закрепление отсутствует
3975	721951.92	2338477.70	Аналитический метод	0.10	Закрепление отсутствует
3979	626968.37	2302086.91	Аналитический метод	0.10	Закрепление отсутствует
3980	626961.02	2302092.38	Аналитический метод	0.10	Закрепление отсутствует
3981	626909.00	2302070.38	Аналитический метод	0.10	Закрепление отсутствует
3982	626916.36	2302064.92	Аналитический метод	0.10	Закрепление отсутствует
3979	626968.37	2302086.91	Аналитический метод	0.10	Закрепление отсутствует
3983	524849.14	2255078.31	Аналитический метод	0.10	Закрепление отсутствует
3984	524845.04	2255086.07	Аналитический метод	0.10	Закрепление отсутствует
3985	524789.43	2255084.06	Аналитический метод	0.10	Закрепление отсутствует
3986	524793.54	2255076.30	Аналитический метод	0.10	Закрепление отсутствует

2. Сведения о характерных точках границ объекта					
Обозначение характерных точек границ	Координаты, м		Метод определения координат характерной точки	Средняя квадратическая погрешность положения характерной точки (Mt), м	Описание обозначения точки на местности (при наличии)
	X	Y			
1	2	3	4	5	6
3983	524849.14	2255078.31	Аналитический метод	0.10	Закрепление отсутствует
3987	524855.83	2255065.64	Аналитический метод	0.10	Закрепление отсутствует
3988	524852.81	2255071.36	Аналитический метод	0.10	Закрепление отсутствует
3989	524851.73	2255073.40	Аналитический метод	0.10	Закрепление отсутствует
3990	524796.14	2255071.39	Аналитический метод	0.10	Закрепление отсутствует
3991	524800.24	2255063.64	Аналитический метод	0.10	Закрепление отсутствует
3987	524855.83	2255065.64	Аналитический метод	0.10	Закрепление отсутствует
3992	562462.35	2289095.14	Аналитический метод	0.10	Закрепление отсутствует
3993	562495.91	2289129.67	Аналитический метод	0.10	Закрепление отсутствует
3994	562489.70	2289135.75	Аналитический метод	0.10	Закрепление отсутствует
3995	562455.40	2289100.67	Аналитический метод	0.10	Закрепление отсутствует
3992	562462.35	2289095.14	Аналитический метод	0.10	Закрепление отсутствует
3996	677221.09	2324398.04	Аналитический метод	0.10	Закрепление отсутствует
3997	677221.62	2324407.10	Аналитический метод	0.10	Закрепление отсутствует
3998	677176.42	2324408.96	Аналитический метод	0.10	Закрепление отсутствует
3999	677173.66	2324399.82	Аналитический метод	0.10	Закрепление отсутствует
3996	677221.09	2324398.04	Аналитический метод	0.10	Закрепление отсутствует
4000	562452.65	2289105.00	Аналитический метод	0.10	Закрепление отсутствует
4001	562486.12	2289139.25	Аналитический метод	0.10	Закрепление отсутствует
4002	562479.91	2289145.32	Аналитический метод	0.10	Закрепление отсутствует
4003	562446.05	2289111.01	Аналитический метод	0.10	Закрепление отсутствует
4000	562452.65	2289105.00	Аналитический метод	0.10	Закрепление отсутствует
4004	626956.36	2302095.85	Аналитический метод	0.10	Закрепление отсутствует
4005	626949.28	2302101.12	Аналитический метод	0.10	Закрепление отсутствует
4006	626900.63	2302080.85	Аналитический метод	0.10	Закрепление отсутствует

2. Сведения о характерных точках границ объекта					
Обозначение характерных точек границ	Координаты, м		Метод определения координат характерной точки	Средняя квадратическая погрешность положения характерной точки (Mt), м	Описание обозначения точки на местности (при наличии)
	X	Y			
1	2	3	4	5	6
4007	626905.57	2302074.35	Аналитический метод	0.10	Закрепление отсутствует
4004	626956.36	2302095.85	Аналитический метод	0.10	Закрепление отсутствует
4008	564100.65	2292557.44	Аналитический метод	0.10	Закрепление отсутствует
4009	564101.25	2292568.45	Аналитический метод	0.10	Закрепление отсутствует
4010	564065.76	2292542.66	Аналитический метод	0.10	Закрепление отсутствует
4011	564069.11	2292534.52	Аналитический метод	0.10	Закрепление отсутствует
4008	564100.65	2292557.44	Аналитический метод	0.10	Закрепление отсутствует
4012	564106.32	2292544.81	Аналитический метод	0.10	Закрепление отсутствует
4013	564102.17	2292552.37	Аналитический метод	0.10	Закрепление отсутствует
4014	564070.37	2292529.25	Аналитический метод	0.10	Закрепление отсутствует
4015	564072.51	2292520.24	Аналитический метод	0.10	Закрепление отсутствует
4012	564106.32	2292544.81	Аналитический метод	0.10	Закрепление отсутствует
4016	723972.00	2338583.56	Аналитический метод	0.10	Закрепление отсутствует
4017	723974.01	2338593.36	Аналитический метод	0.10	Закрепление отсутствует
4018	723972.24	2338593.72	Аналитический метод	0.10	Закрепление отсутствует
4019	723939.60	2338600.42	Аналитический метод	0.10	Закрепление отсутствует
4020	723939.42	2338590.25	Аналитический метод	0.10	Закрепление отсутствует
4021	723968.61	2338584.26	Аналитический метод	0.10	Закрепление отсутствует
4016	723972.00	2338583.56	Аналитический метод	0.10	Закрепление отсутствует
4022	671995.69	2322243.92	Аналитический метод	0.10	Закрепление отсутствует
4023	671991.35	2322251.49	Аналитический метод	0.10	Закрепление отсутствует
4024	671954.76	2322239.46	Аналитический метод	0.10	Закрепление отсутствует
4025	671957.43	2322231.34	Аналитический метод	0.10	Закрепление отсутствует
4022	671995.69	2322243.92	Аналитический метод	0.10	Закрепление отсутствует
4026	671989.44	2322256.13	Аналитический метод	0.10	Закрепление отсутствует

2. Сведения о характерных точках границ объекта					
Обозначение характерных точек границ	Координаты, м		Метод определения координат характерной точки	Средняя квадратическая погрешность положения характерной точки (Mt), м	Описание обозначения точки на местности (при наличии)
	X	Y			
1	2	3	4	5	6
4027	671987.75	2322264.35	Аналитический метод	0.10	Закрепление отсутствует
4028	671950.53	2322252.33	Аналитический метод	0.10	Закрепление отсутствует
4029	671953.20	2322244.21	Аналитический метод	0.10	Закрепление отсутствует
4026	671989.44	2322256.13	Аналитический метод	0.10	Закрепление отсутствует
4030	564390.24	2292767.97	Аналитический метод	0.10	Закрепление отсутствует
4031	564383.81	2292773.55	Аналитический метод	0.10	Закрепление отсутствует
4032	564352.36	2292750.75	Аналитический метод	0.10	Закрепление отсутствует
4033	564359.51	2292745.63	Аналитический метод	0.10	Закрепление отсутствует
4030	564390.24	2292767.97	Аналитический метод	0.10	Закрепление отсутствует
4034	723968.99	2338568.87	Аналитический метод	0.10	Закрепление отсутствует
4035	723971.00	2338578.66	Аналитический метод	0.10	Закрепление отсутствует
4036	723966.79	2338579.52	Аналитический метод	0.10	Закрепление отсутствует
4037	723939.33	2338585.16	Аналитический метод	0.10	Закрепление отсутствует
4038	723939.14	2338574.99	Аналитический метод	0.10	Закрепление отсутствует
4039	723963.17	2338570.06	Аналитический метод	0.10	Закрепление отсутствует
4034	723968.99	2338568.87	Аналитический метод	0.10	Закрепление отсутствует
4040	564400.53	2292759.03	Аналитический метод	0.10	Закрепление отсутствует
4041	564394.11	2292764.09	Аналитический метод	0.10	Закрепление отсутствует
4042	564363.79	2292742.56	Аналитический метод	0.10	Закрепление отсутствует
4043	564370.27	2292736.96	Аналитический метод	0.10	Закрепление отсутствует
4040	564400.53	2292759.03	Аналитический метод	0.10	Закрепление отсутствует
4044	666985.44	2320665.25	Аналитический метод	0.10	Закрепление отсутствует
4045	666981.02	2320673.96	Аналитический метод	0.10	Закрепление отсутствует
4046	666947.45	2320654.06	Аналитический метод	0.10	Закрепление отсутствует
4047	666968.22	2320655.19	Аналитический метод	0.10	Закрепление отсутствует

2. Сведения о характерных точках границ объекта					
Обозначение характерных точек границ	Координаты, м		Метод определения координат характерной точки	Средняя квадратическая погрешность положения характерной точки (Mt), м	Описание обозначения точки на местности (при наличии)
	X	Y			
1	2	3	4	5	6
4044	666985.44	2320665.25	Аналитический метод	0.10	Закрепление отсутствует
4048	723014.38	2338435.33	Аналитический метод	0.10	Закрепление отсутствует
4049	723010.26	2338444.06	Аналитический метод	0.10	Закрепление отсутствует
4050	722987.67	2338440.27	Аналитический метод	0.10	Закрепление отсутствует
4051	722984.95	2338430.10	Аналитический метод	0.10	Закрепление отсутствует
4048	723014.38	2338435.33	Аналитический метод	0.10	Закрепление отсутствует
4052	723008.69	2338448.86	Аналитический метод	0.10	Закрепление отсутствует
4053	723011.45	2338458.83	Аналитический метод	0.10	Закрепление отсутствует
4054	722978.22	2338453.59	Аналитический метод	0.10	Закрепление отсутствует
4055	722990.37	2338450.34	Аналитический метод	0.10	Закрепление отсутствует
4056	722989.10	2338445.58	Аналитический метод	0.10	Закрепление отсутствует
4052	723008.69	2338448.86	Аналитический метод	0.10	Закрепление отсутствует
4057	450073.70	2231151.51	Аналитический метод	0.10	Закрепление отсутствует
4058	450070.11	2231158.62	Аналитический метод	0.10	Закрепление отсутствует
4059	450043.45	2231149.29	Аналитический метод	0.10	Закрепление отсутствует
4060	450045.95	2231144.32	Аналитический метод	0.10	Закрепление отсутствует
4061	450047.04	2231142.17	Аналитический метод	0.10	Закрепление отсутствует
4057	450073.70	2231151.51	Аналитический метод	0.10	Закрепление отсутствует
4062	450067.83	2231163.12	Аналитический метод	0.10	Закрепление отсутствует
4063	450064.24	2231170.23	Аналитический метод	0.10	Закрепление отсутствует
4064	450037.58	2231160.90	Аналитический метод	0.10	Закрепление отсутствует
4065	450041.17	2231153.79	Аналитический метод	0.10	Закрепление отсутствует
4062	450067.83	2231163.12	Аналитический метод	0.10	Закрепление отсутствует
4066	723432.73	2338497.28	Аналитический метод	0.10	Закрепление отсутствует
4067	723431.89	2338502.30	Аналитический метод	0.10	Закрепление отсутствует

2. Сведения о характерных точках границ объекта					
Обозначение характерных точек границ	Координаты, м		Метод определения координат характерной точки	Средняя квадратическая погрешность положения характерной точки (Mt), м	Описание обозначения точки на местности (при наличии)
	X	Y			
1	2	3	4	5	6
4068	723399.70	2338496.90	Аналитический метод	0.10	Закрепление отсутствует
4069	723400.58	2338491.88	Аналитический метод	0.10	Закрепление отсутствует
4066	723432.73	2338497.28	Аналитический метод	0.10	Закрепление отсутствует
4070	475710.75	2220238.91	Аналитический метод	0.10	Закрепление отсутствует
4071	475712.07	2220242.67	Аналитический метод	0.10	Закрепление отсутствует
4072	475713.43	2220249.14	Аналитический метод	0.10	Закрепление отсутствует
4073	475712.65	2220251.55	Аналитический метод	0.10	Закрепление отсутствует
4074	475701.08	2220254.97	Аналитический метод	0.10	Закрепление отсутствует
4075	475700.54	2220249.23	Аналитический метод	0.10	Закрепление отсутствует
4076	475700.52	2220245.10	Аналитический метод	0.10	Закрепление отсутствует
4077	475701.67	2220242.71	Аналитический метод	0.10	Закрепление отсутствует
4078	475704.17	2220239.79	Аналитический метод	0.10	Закрепление отсутствует
4079	475706.68	2220238.59	Аналитический метод	0.10	Закрепление отсутствует
4080	475709.28	2220237.97	Аналитический метод	0.10	Закрепление отсутствует
4070	475710.75	2220238.91	Аналитический метод	0.10	Закрепление отсутствует
4081	724062.05	2338549.77	Аналитический метод	0.10	Закрепление отсутствует
4082	724064.06	2338559.56	Аналитический метод	0.10	Закрепление отсутствует
4083	724049.36	2338562.58	Аналитический метод	0.10	Закрепление отсутствует
4084	724047.35	2338552.78	Аналитический метод	0.10	Закрепление отсутствует
4081	724062.05	2338549.77	Аналитический метод	0.10	Закрепление отсутствует
4085	724065.06	2338564.46	Аналитический метод	0.10	Закрепление отсутствует
4086	724067.07	2338574.26	Аналитический метод	0.10	Закрепление отсутствует
4087	724052.38	2338577.27	Аналитический метод	0.10	Закрепление отсутствует
4088	724050.37	2338567.48	Аналитический метод	0.10	Закрепление отсутствует
4085	724065.06	2338564.46	Аналитический метод	0.10	Закрепление отсутствует

2. Сведения о характерных точках границ объекта

Обозначение характерных точек границ	Координаты, м		Метод определения координат характерной точки	Средняя квадратическая погрешность положения характерной точки (Mt), м	Описание обозначения точки на местности (при наличии)
	X	Y			
1	2	3	4	5	6
4089	564208.51	2292619.16	Аналитический метод	0.10	Закрепление отсутствует
4090	564211.88	2292621.55	Аналитический метод	0.10	Закрепление отсутствует
4091	564206.85	2292628.47	Аналитический метод	0.10	Закрепление отсутствует
4092	564187.36	2292614.12	Аналитический метод	0.10	Закрепление отсутствует
4089	564208.51	2292619.16	Аналитический метод	0.10	Закрепление отсутствует

3. Сведения о характерных точках части (частей) границы объекта

Обозначение характерных точек части границы	Координаты, м		Метод определения координат характерной точки	Средняя квадратическая погрешность положения характерной точки (Mt), м	Описание обозначения точки на местности (при наличии)
	X	Y			
1	2	3	4	5	6
-	-	-	-	-	-

Раздел 3

Сведения о местоположении измененных (уточненных) границ объекта

1. Система координат -

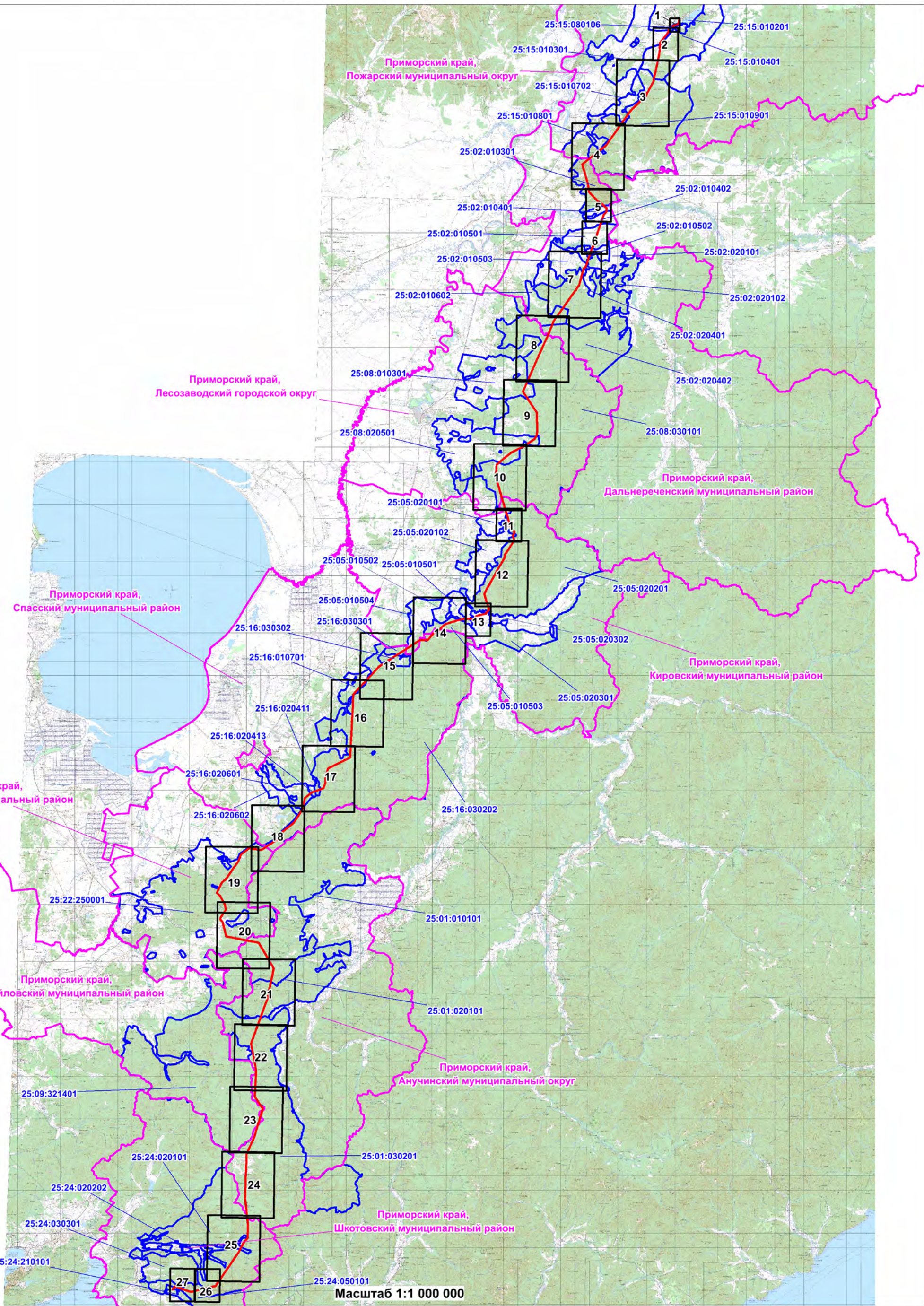
2. Сведения о характерных точках границ объекта

Обозначение характерных точек границ	Существующие координаты, м		Измененные (уточненные) координаты, м		Метод определения координат характерной точки	Средняя квадратическая погрешность положения характерной точки (Mt), м	Описание обозначения точки на местности (при наличии)
	X	Y	X	Y			
1	2	3	4	5	6	7	8
-	-	-	-	-	-	-	

3. Сведения о характерных точках части (частей) границы объекта

Обозначение характерных точек части границы	Существующие координаты, м		Измененные (уточненные) координаты, м		Метод определения координат характерной точки	Средняя квадратическая погрешность положения характерной точки (Mt), м	Описание обозначения точки на местности (при наличии)
	X	Y	X	Y			
1	2	3	4	5	6	7	8
-	-	-	-	-	-	-	

Схема расположения границ публичного сервитута



Условные обозначения:

- граница кадастрового квартала;
- 25:15:010201 номер кадастрового квартала;
- проектная граница публичного сервитута;
- границы административно-территориальных образований.

Приморский край,
Пожарский муниципальный округ

25:15:010201:37
(в составе единого землепользования
25:15:010201:1133)

25:15:010201:1350

25:15:000000:10

25:15:000000:10

25:15:000000:10

25:15:010201:1197

25:15:010201:1214

25:15:010201

25:15:000000:10

25:15:000000:10

25:15:000000:10

25:15:010201:74
(в составе единого землепользования
25:15:010201:75)

25:15:080106:172








25:15:010401:175

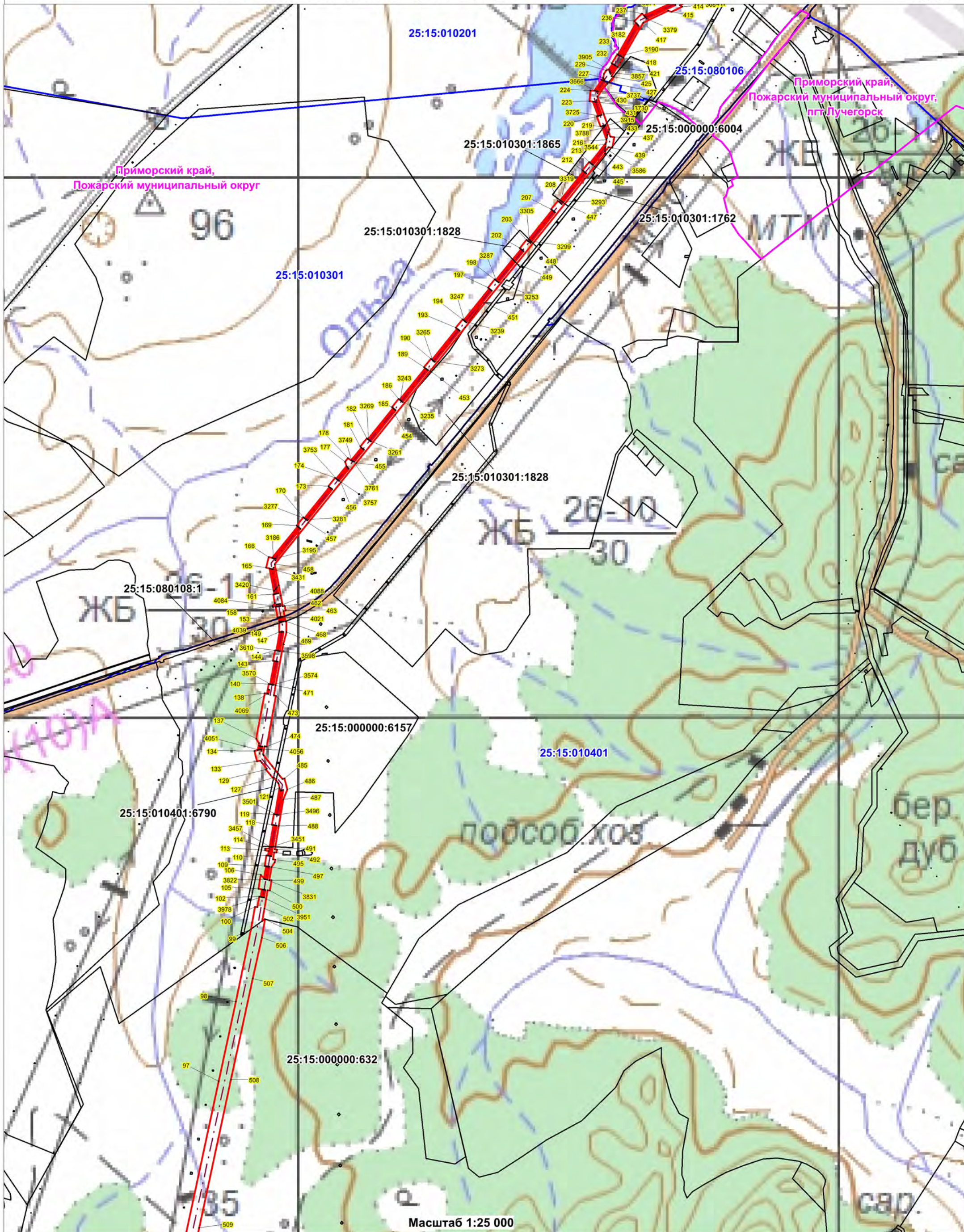
Приморский край,
Пожарский муниципальный округ,
пгт Лучегорск

25:15:080106

Масштаб 1:10 000

Условные обозначения:

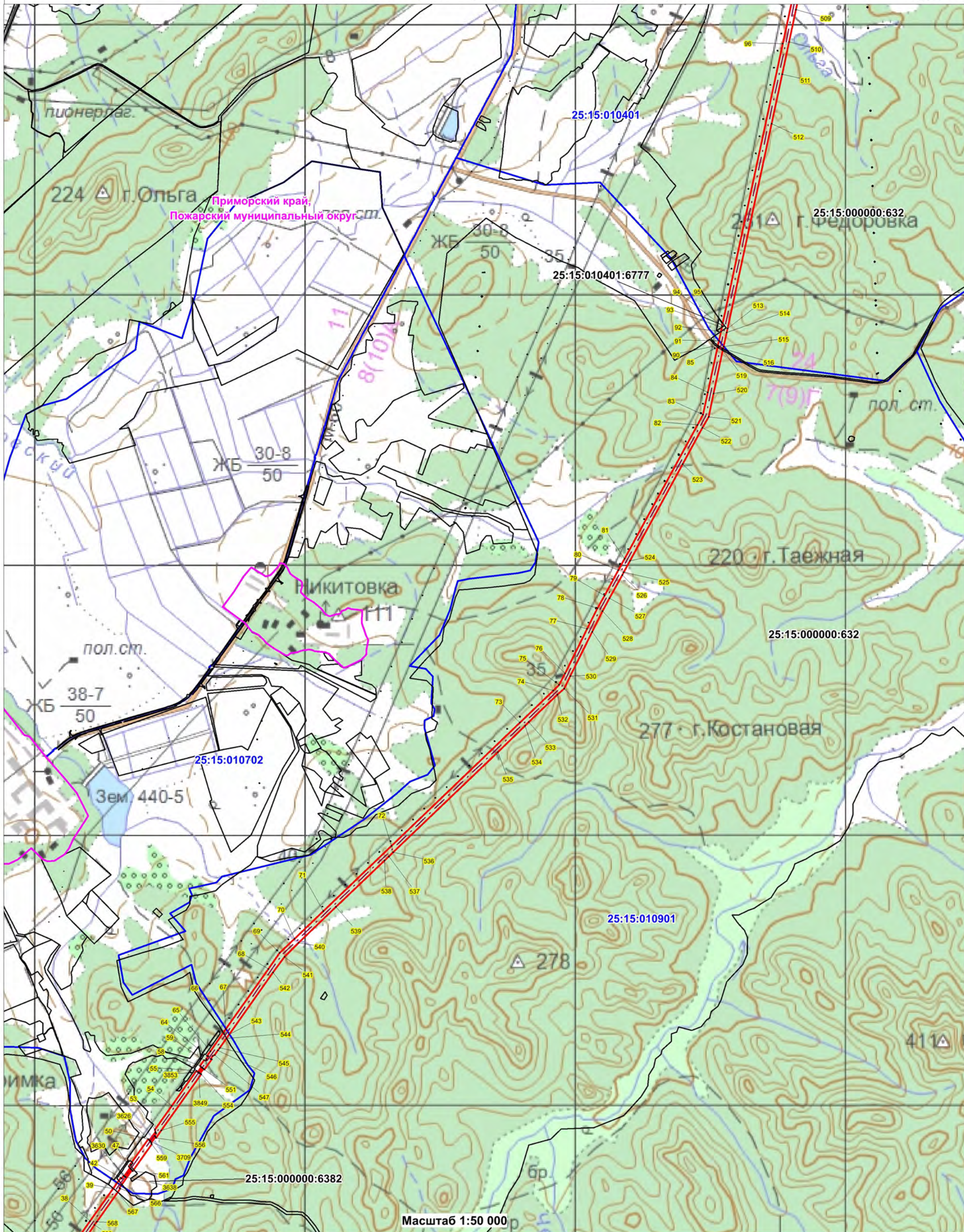
-  границы земельных участков, в отношении которых испрашивается публичный сервитут;
-  кадастровые номера земельных участков, в отношении которых испрашивается публичный сервитут;
-  граница кадастрового квартала;
-  проектная граница публичного сервитута;
-  характерная точка границы публичного сервитута;
-  ось проектируемой ВЛ 500 кВ;
-  границы административно-территориальных образований;



Масштаб 1:25 000

Условные обозначения:

- границы земельных участков, в отношении которых испрашивается публичный сервитут;
- 25:15:010201:1197 — кадастровые номера земельных участков, в отношении которых испрашивается публичный сервитут;
- граница кадастрового квартала;
- проектная граница публичного сервитута;
- 1 — характерная точка границы публичного сервитута;
- ось проектируемой ВЛ 500 кВ;
- границы административно-территориальных образований;

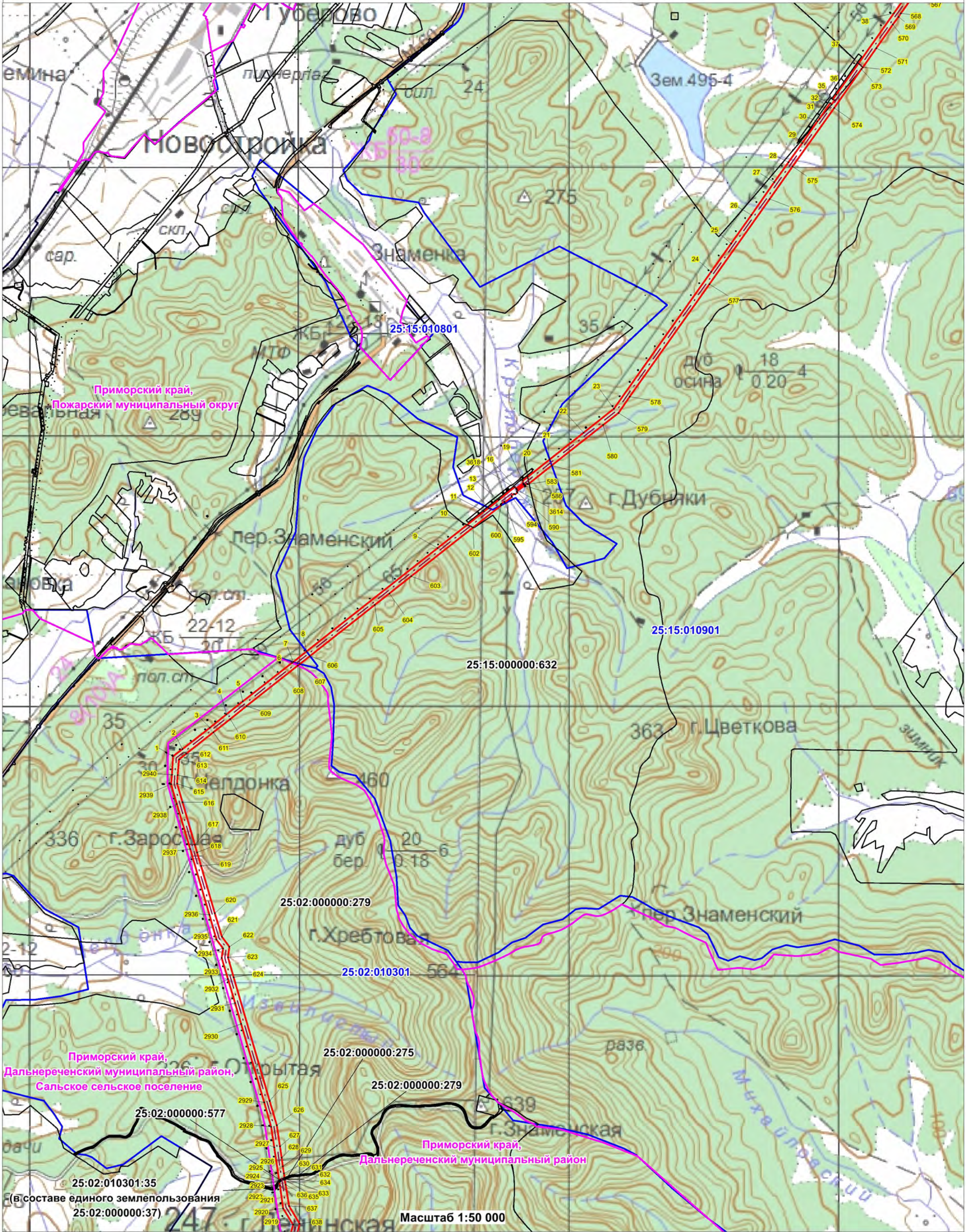


Масштаб 1:50 000

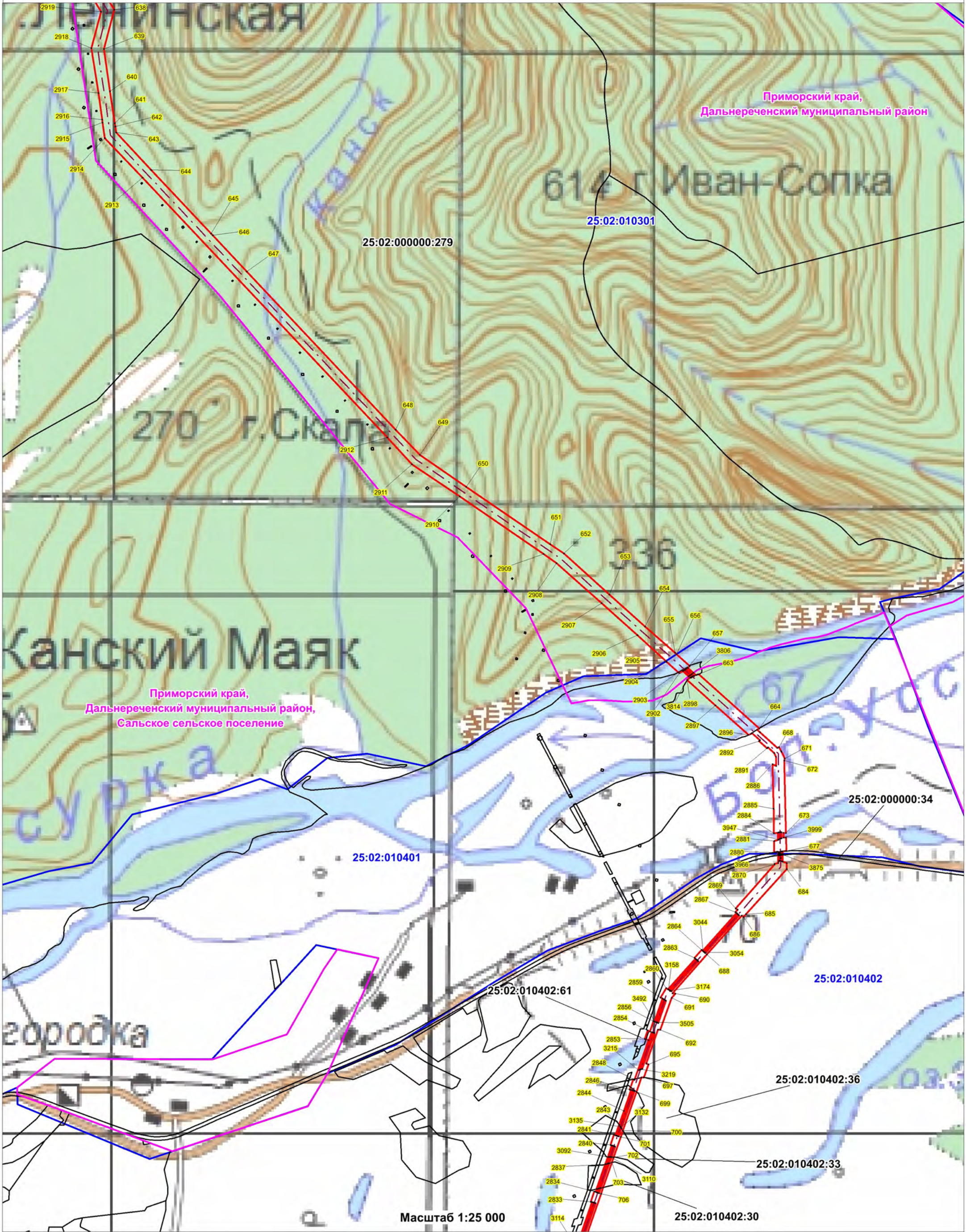
Условные обозначения:

- границы земельных участков, в отношении которых испрашивается публичный сервитут;
- 25:15:010201:1197 — кадастровые номера земельных участков, в отношении которых испрашивается публичный сервитут;
- граница кадастрового квартала;
- проектная граница публичного сервитута;
- 1 — характерная точка границы публичного сервитута;
- ось проектируемой ВЛ 500 кВ;
- границы административно-территориальных образований;

Схема расположения границ публичного сервитута

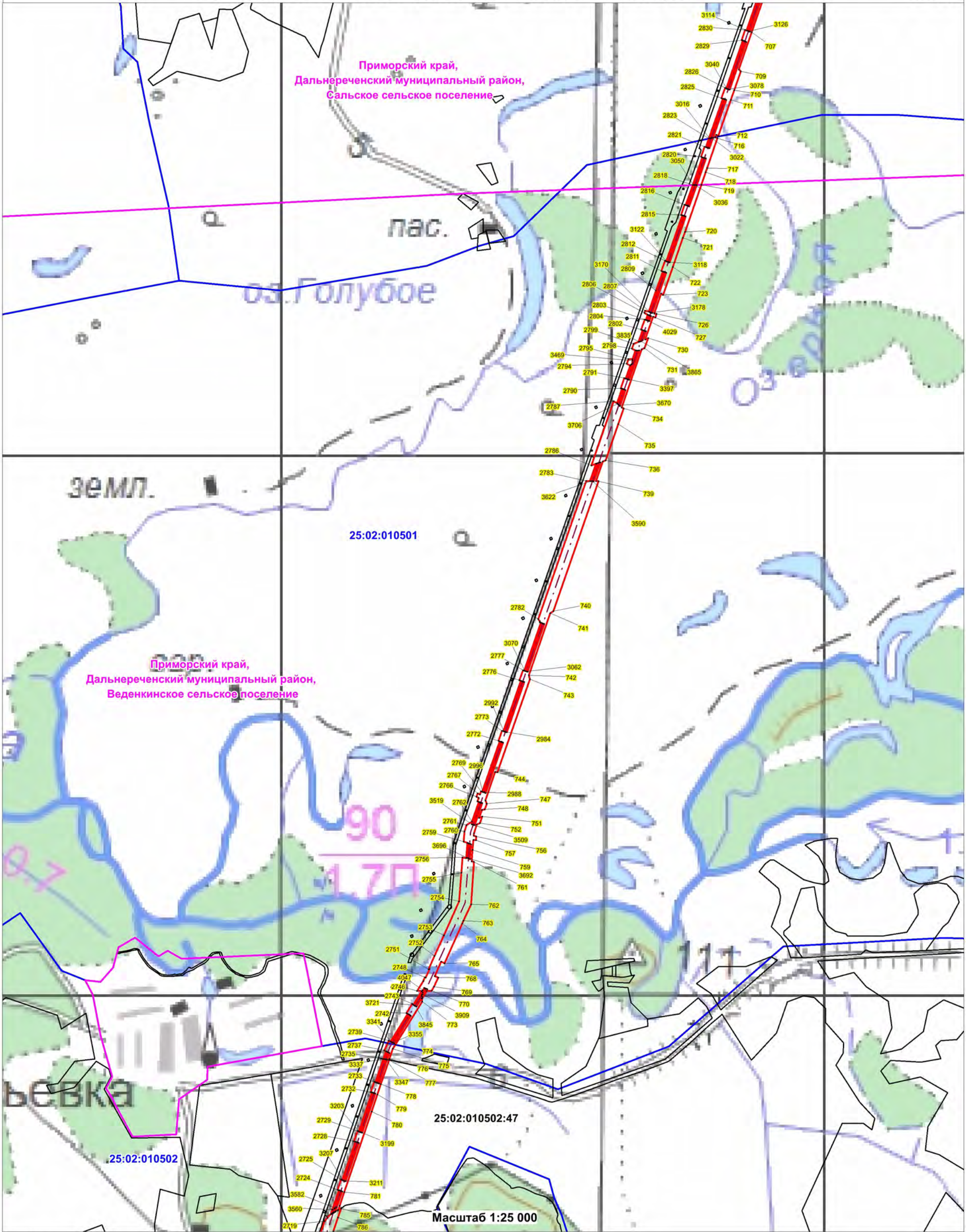


- Условные обозначения:
- границы земельных участков, в отношении которых испрашивается публичный сервитут;
 - 25:15:010201:1197 кадастровые номера земельных участков, в отношении которых испрашивается публичный сервитут;
 - граница кадастрового квартала;
 - проектная граница публичного сервитута;
 - характерная точка границы публичного сервитута;
 - ось проектируемой ВЛ 500 кВ;
 - границы административно-территориальных образований;



Условные обозначения:

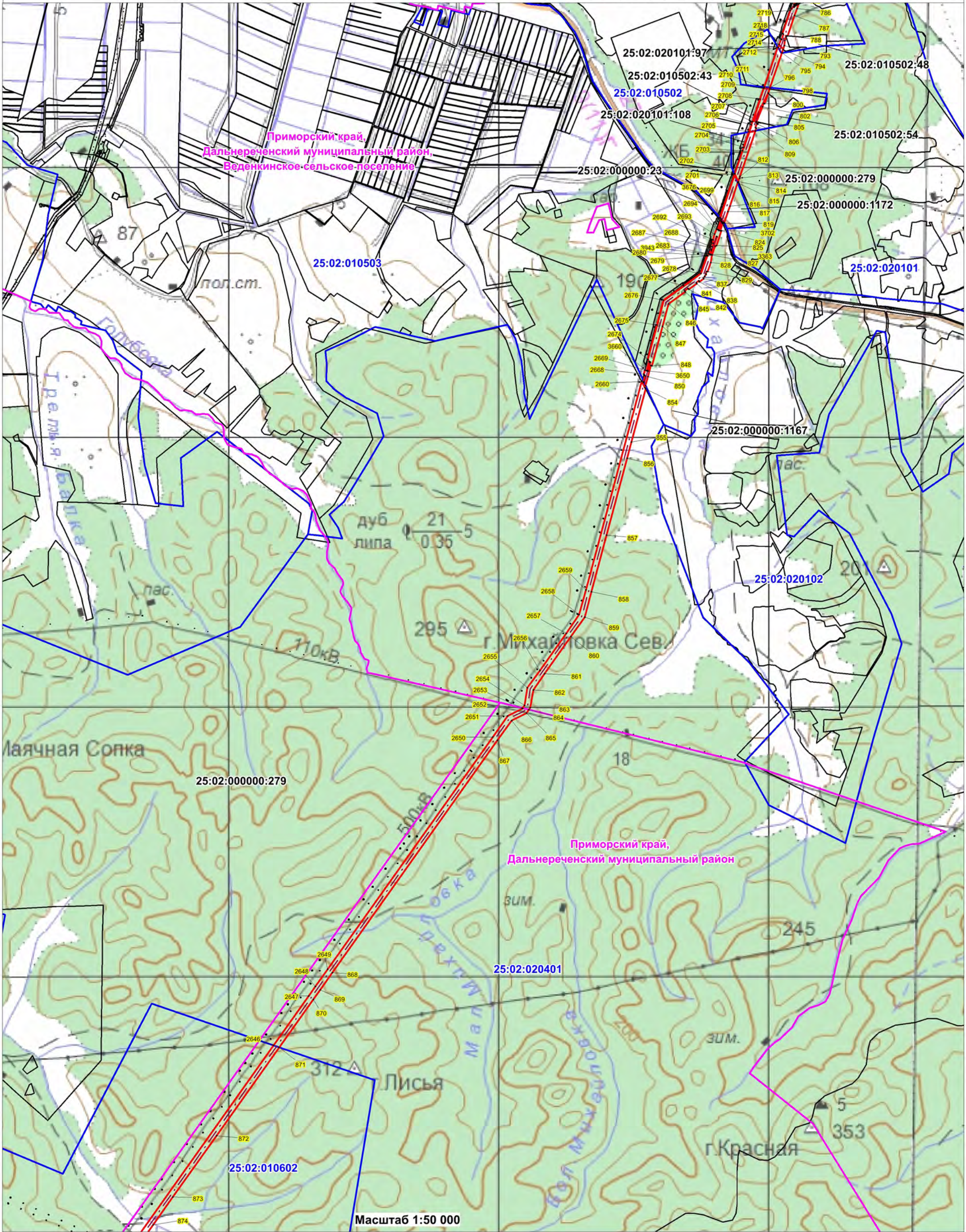
- границы земельных участков, в отношении которых испрашивается публичный сервитут;
- 25:15:010201:1197 — кадастровые номера земельных участков, в отношении которых испрашивается публичный сервитут;
- граница кадастрового квартала;
- проектная граница публичного сервитута;
- 1 — характерная точка границы публичного сервитута;
- ось проектируемой ВЛ 500 кВ;
- границы административно-территориальных образований;



Условные обозначения:

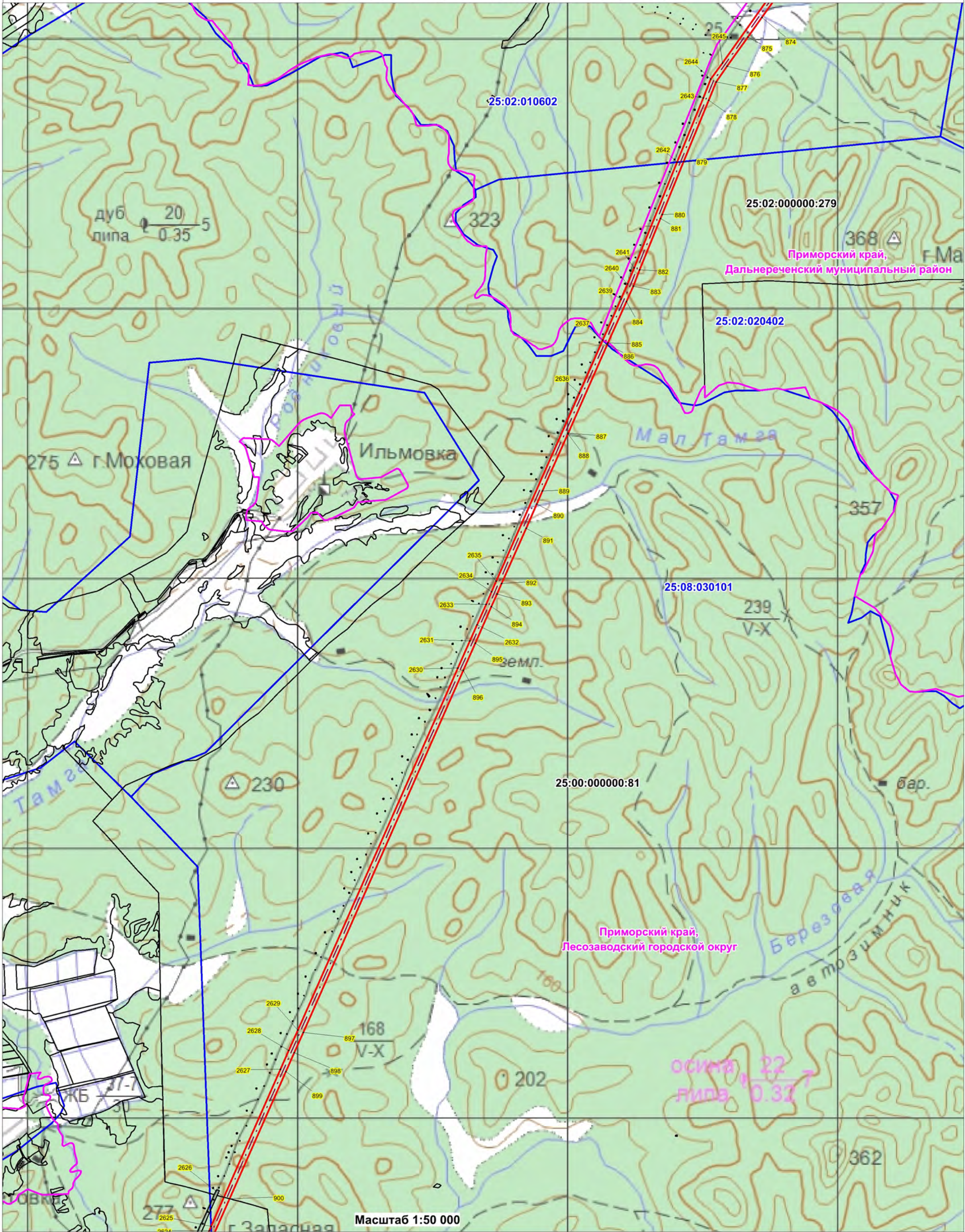
- границы земельных участков, в отношении которых испрашивается публичный сервитут;
- кадастровые номера земельных участков, в отношении которых испрашивается публичный сервитут;
- граница кадастрового квартала;
- проектная граница публичного сервитута;
- 1 характерная точка границы публичного сервитута;
- ось проектируемой ВЛ 500 кВ;
- границы административно-территориальных образований;

Масштаб 1:25 000



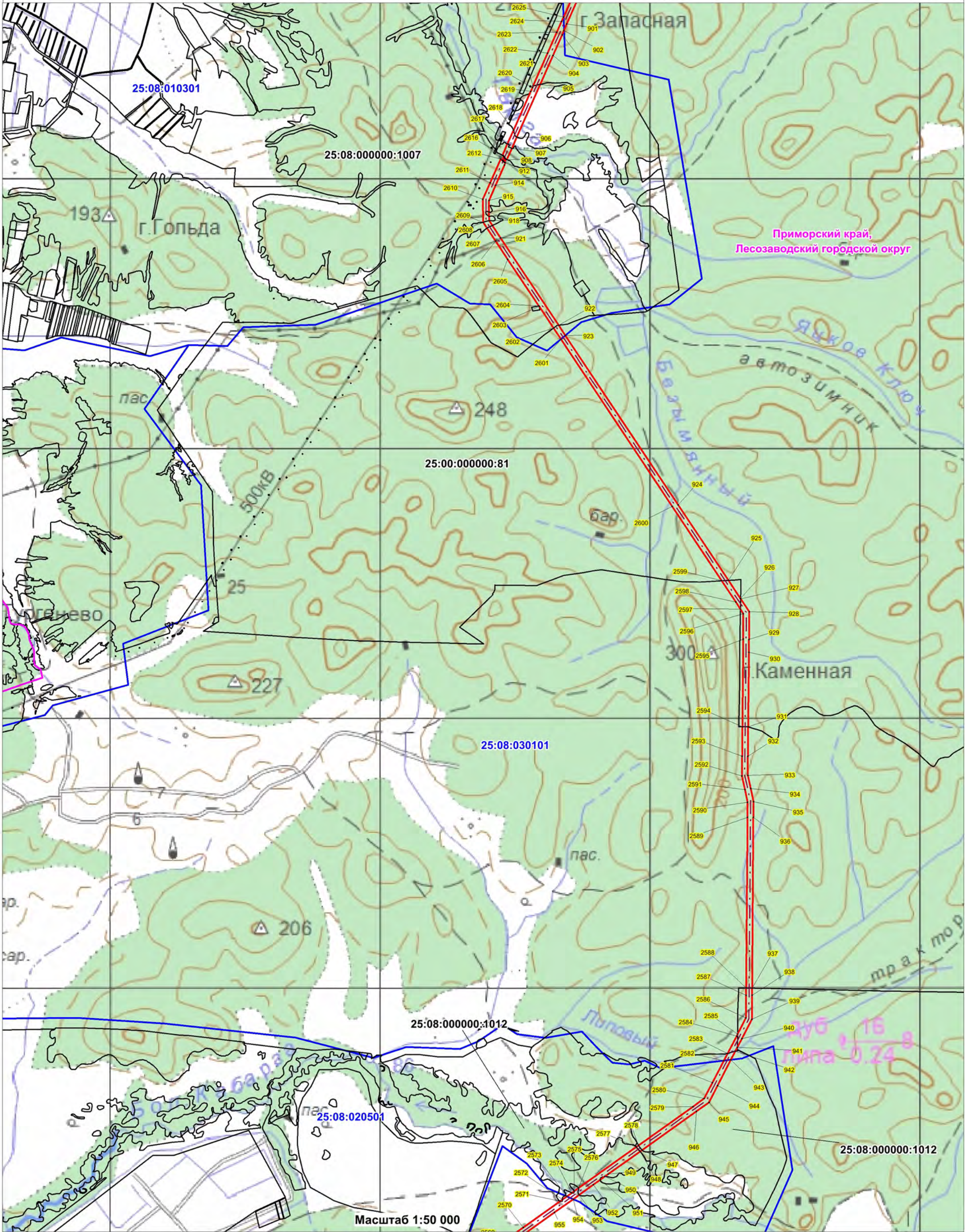
Масштаб 1:50 000

- Условные обозначения:
- границы земельных участков, в отношении которых испрашивается публичный сервитут;
 - 25:15:010201:1197 кадастровые номера земельных участков, в отношении которых испрашивается публичный сервитут;
 - граница кадастрового квартала;
 - проектная граница публичного сервитута;
 - характеристическая точка границы публичного сервитута;
 - ось проектируемой ВЛ 500 кВ;
 - границы административно-территориальных образований;



Условные обозначения:

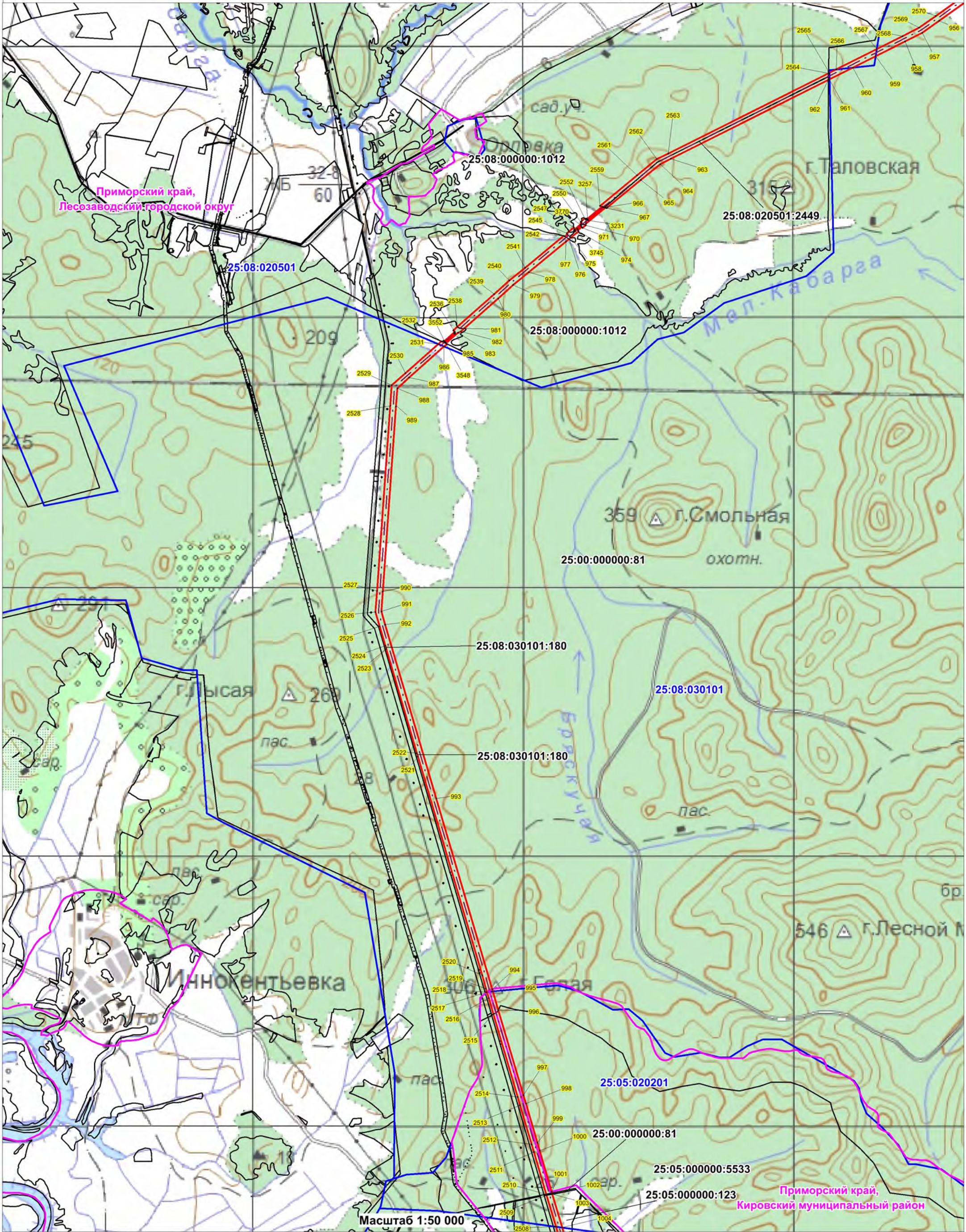
- границы земельных участков, в отношении которых испрашивается публичный сервитут;
- 25:15:010201:1197 — кадастровые номера земельных участков, в отношении которых испрашивается публичный сервитут;
- граница кадастрового квартала;
- проектная граница публичного сервитута;
- 1 — характерная точка границы публичного сервитута;
- ось проектируемой ВЛ 500 кВ;
- границы административно-территориальных образований;



Условные обозначения:

- границы земельных участков, в отношении которых испрашивается публичный сервитут;
- 25:15:010201:1197 — кадастровые номера земельных участков, в отношении которых испрашивается публичный сервитут;
- граница кадастрового квартала;
- проектная граница публичного сервитута;
- 1 — характерная точка границы публичного сервитута;
- ось проектируемой ВЛ 500 кВ;
- границы административно-территориальных образований;

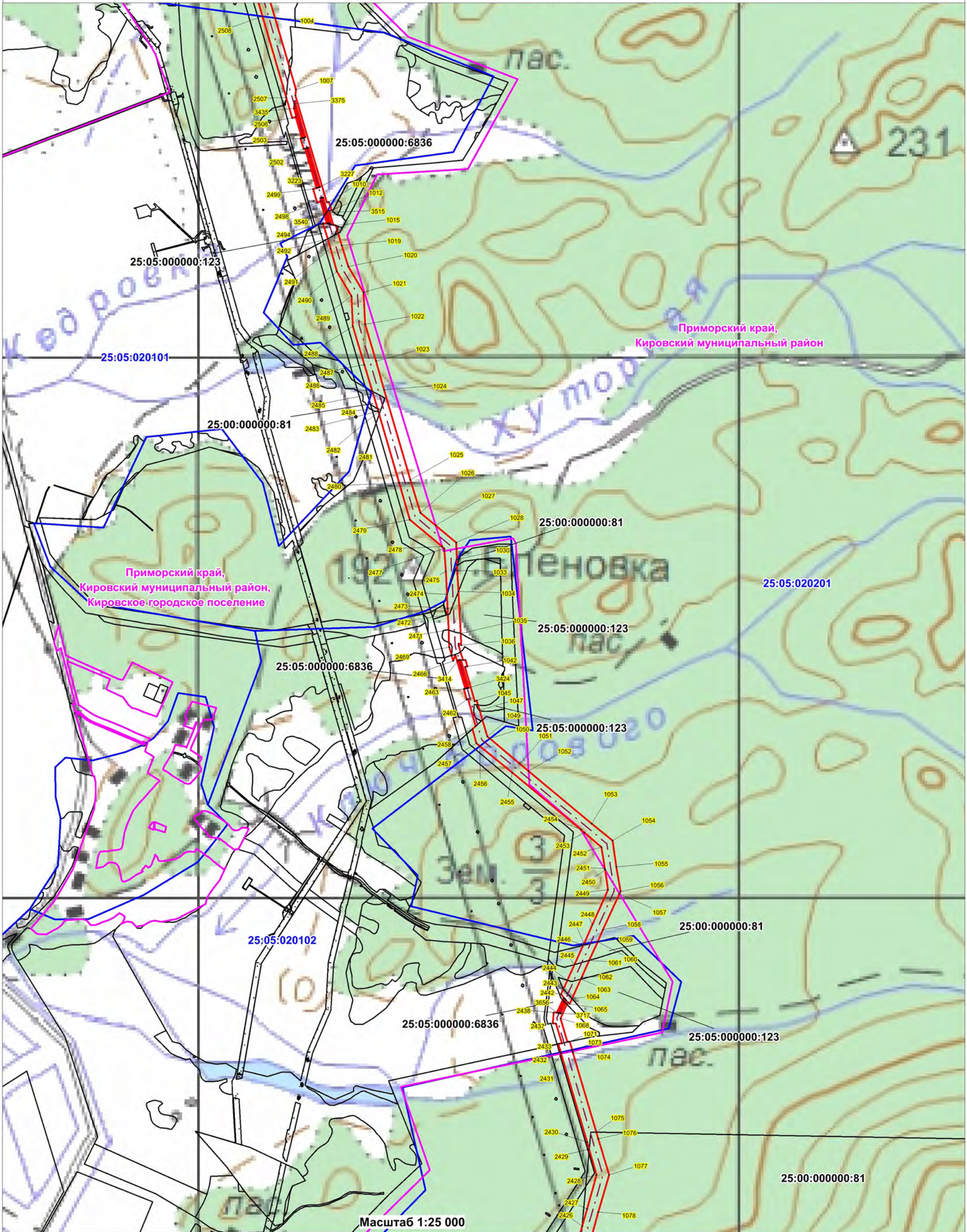
Схема расположения границ публичного сервитута



Масштаб 1:50 000

Условные обозначения:

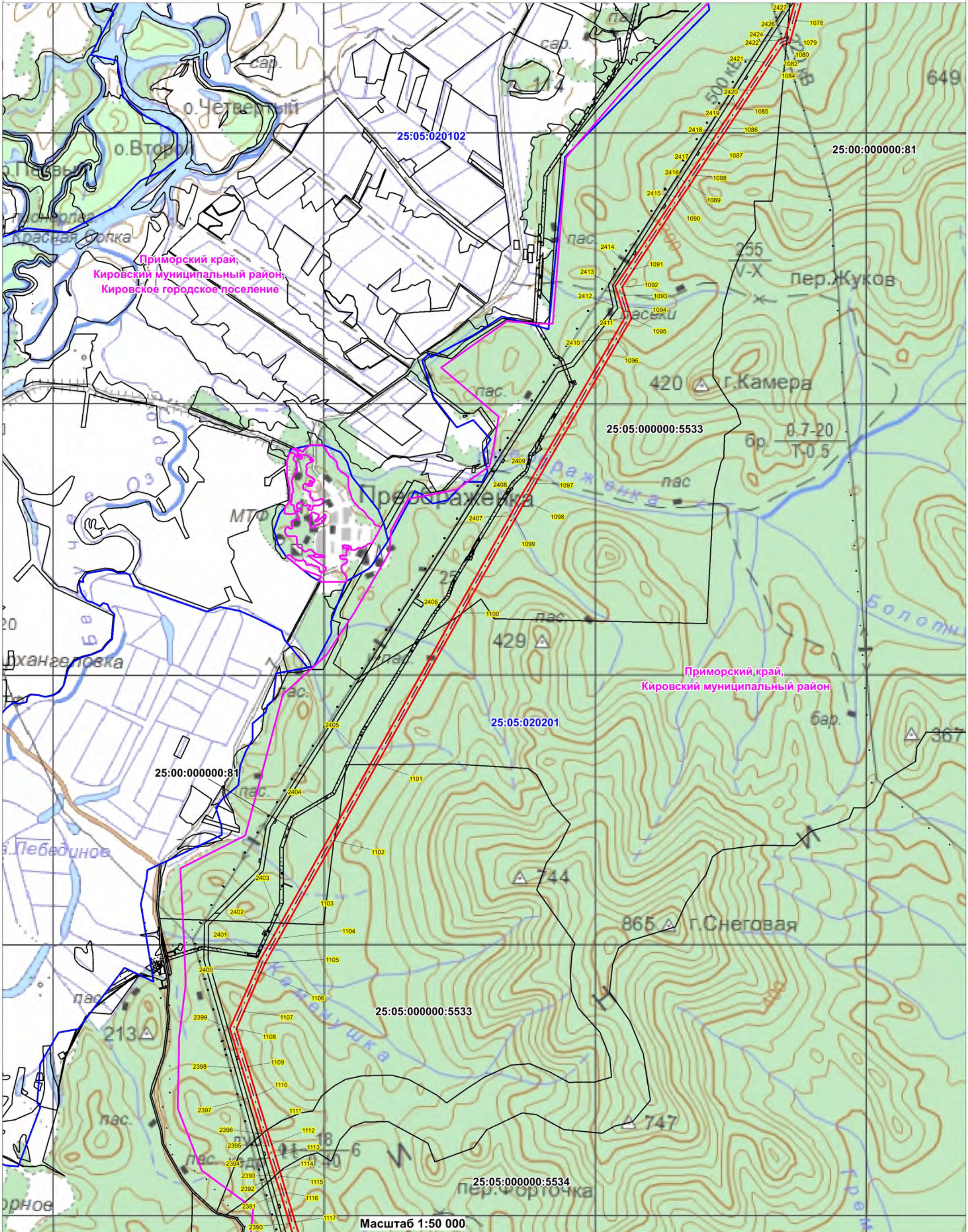
- границы земельных участков, в отношении которых испрашивается публичный сервитут;
- 25:15:010201:1197 — кадастровые номера земельных участков, в отношении которых испрашивается публичный сервитут;
- граница кадастрового квартала;
- проектная граница публичного сервитута;
- 1 — характерная точка границы публичного сервитута;
- ось проектируемой ВЛ 500 кВ;
- границы административно-территориальных образований;



Условные обозначения:

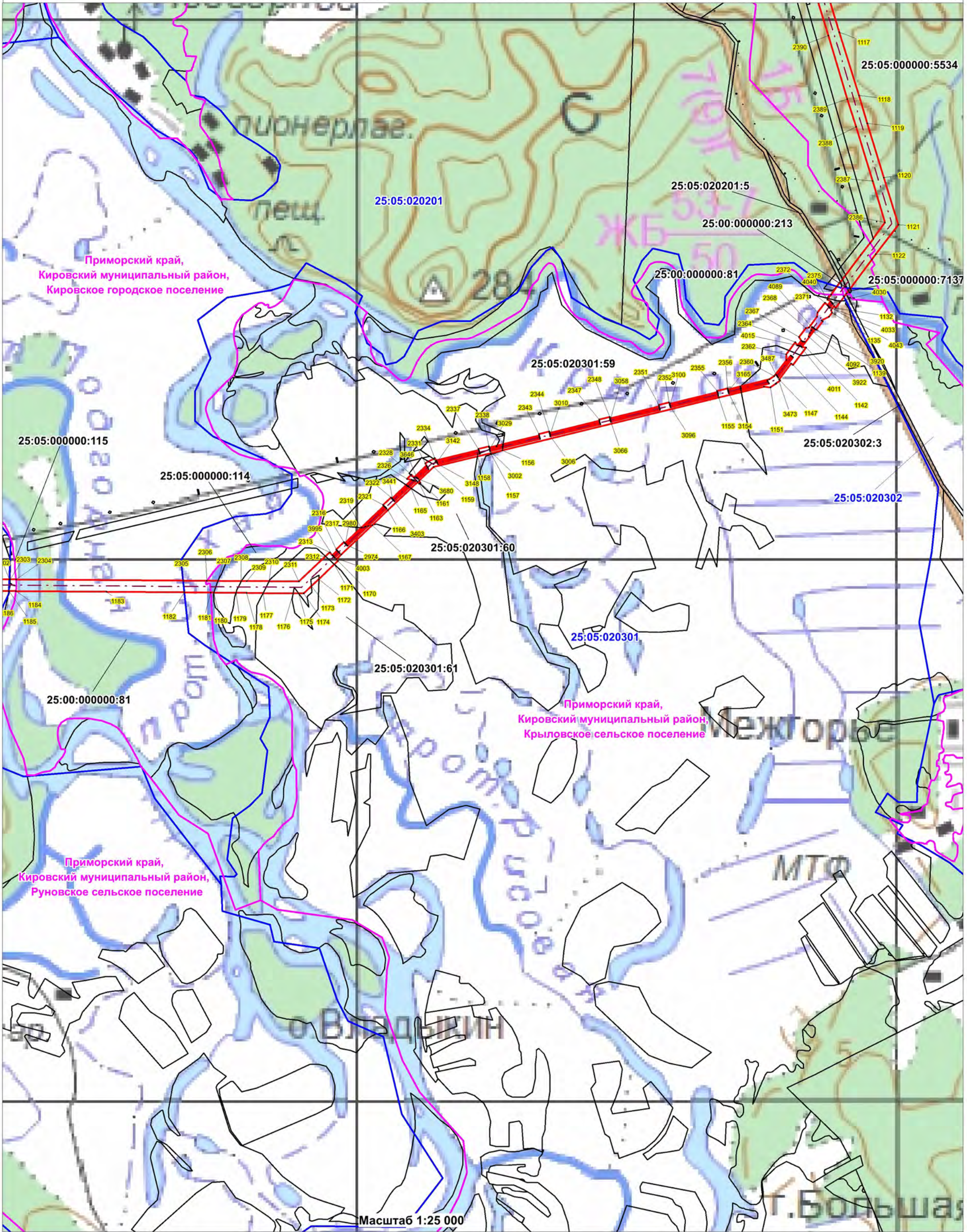
- границы земельных участков, в отношении которых испрашивается публичный сервитут;
- 25:15:010201:1197 — кадастровые номера земельных участков, в отношении которых испрашивается публичный сервитут;
- граница кадастрового квартала;
- проектная граница публичного сервитута;
- 1 — характерная точка границы публичного сервитута;
- ось проектируемой ВЛ 500 кВ;
- границы административно-территориальных образований;

Масштаб 1:25 000



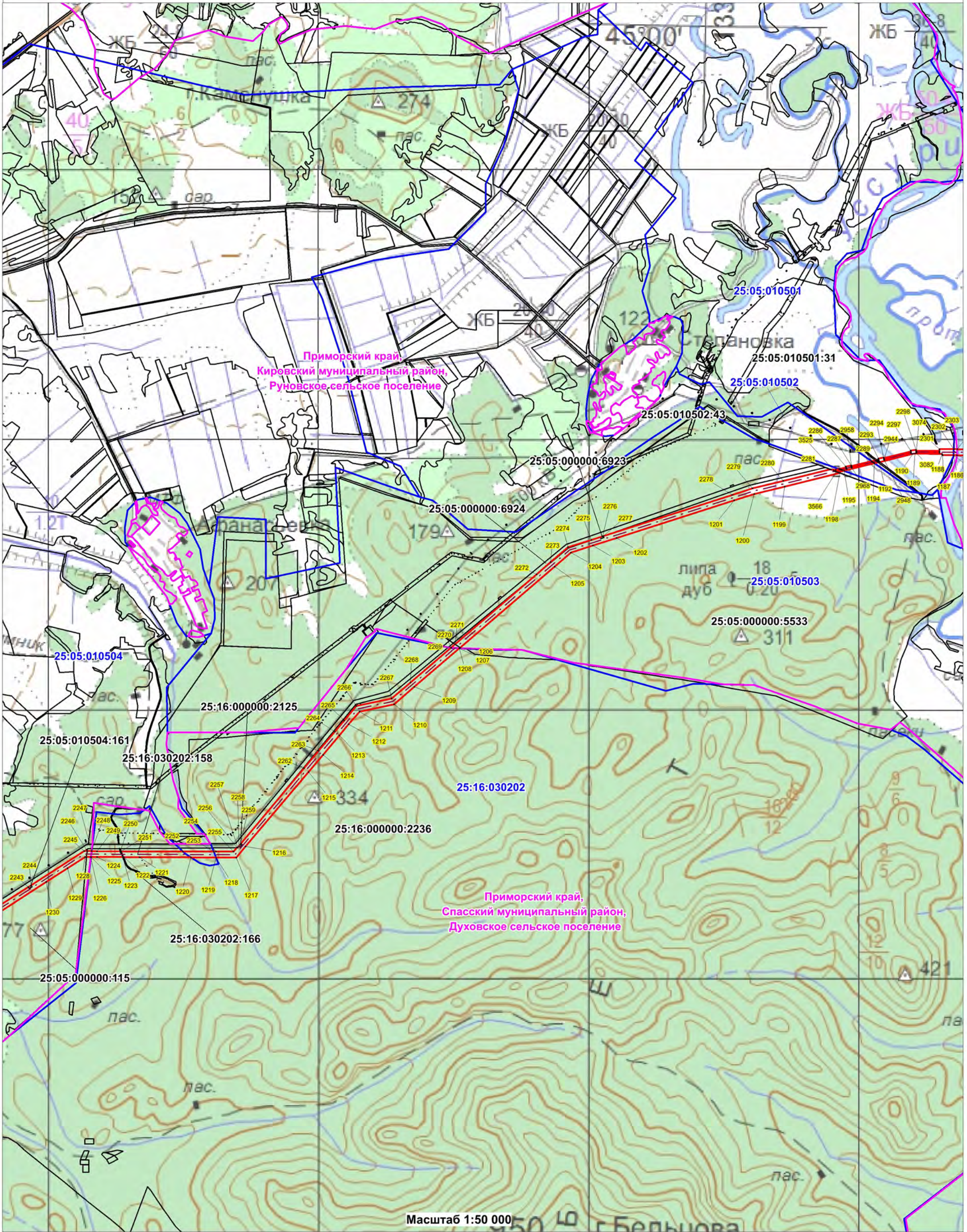
Условные обозначения:

- границы земельных участков, в отношении которых испрашивается публичный сервитут;
- 25:15:010201:1197 — кадастровые номера земельных участков, в отношении которых испрашивается публичный сервитут;
- граница кадастрового квартала;
- проектная граница публичного сервитута;
- 1 — характерная точка границы публичного сервитута;
- ось проектируемой ВЛ 500 кВ;
- границы административно-территориальных образований;



Масштаб 1:25 000

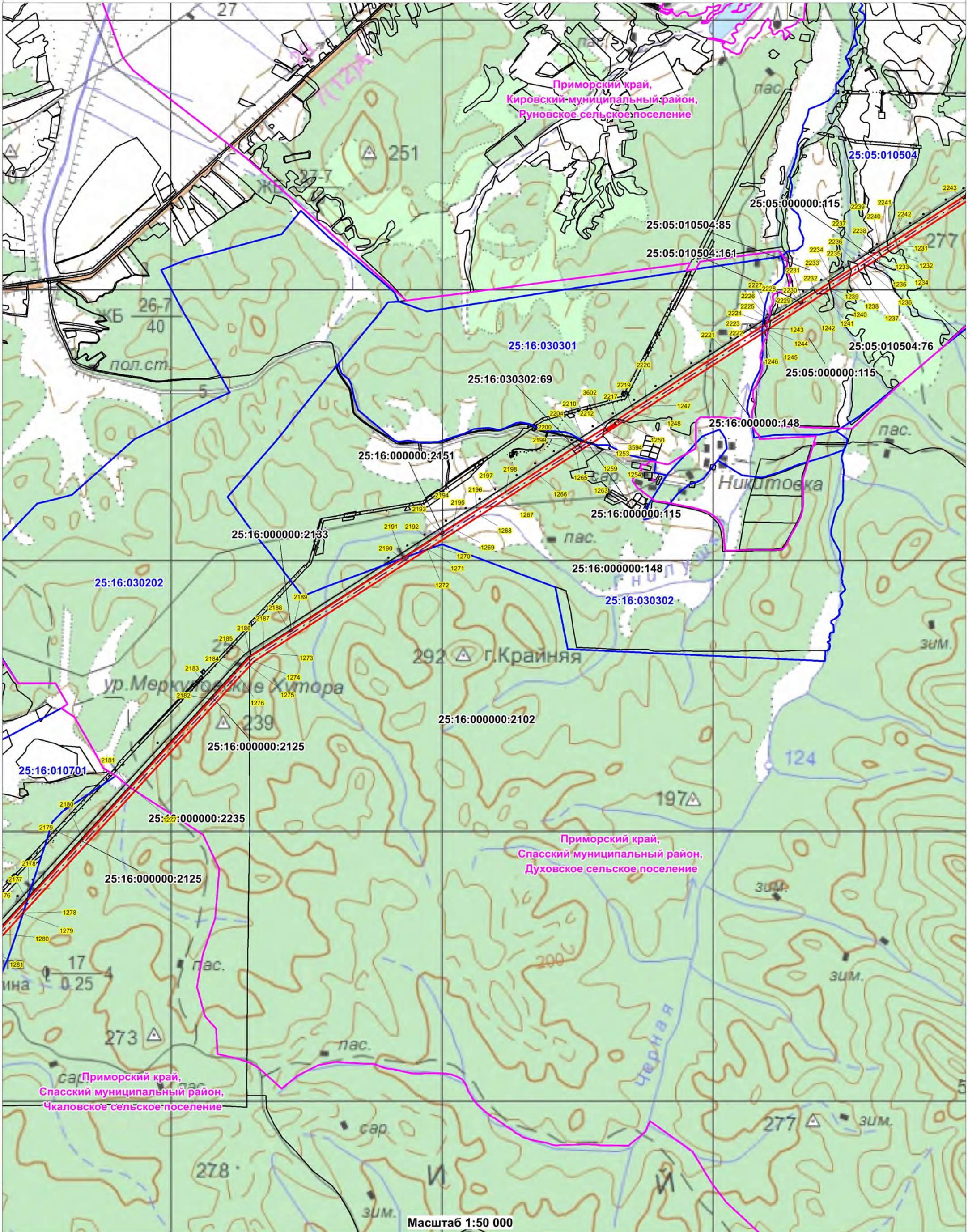
- Условные обозначения:
- границы земельных участков, в отношении которых испрашивается публичный сервитут;
 - границы земельных участков, в отношении которых испрашивается публичный сервитут;
 - граница кадастрового квартала;
 - проектная граница публичного сервитута;
 - 1 — характерная точка границы публичного сервитута;
 - ось проектируемой ВЛ 500 кВ;
 - границы административно-территориальных образований;



Масштаб 1:50 000

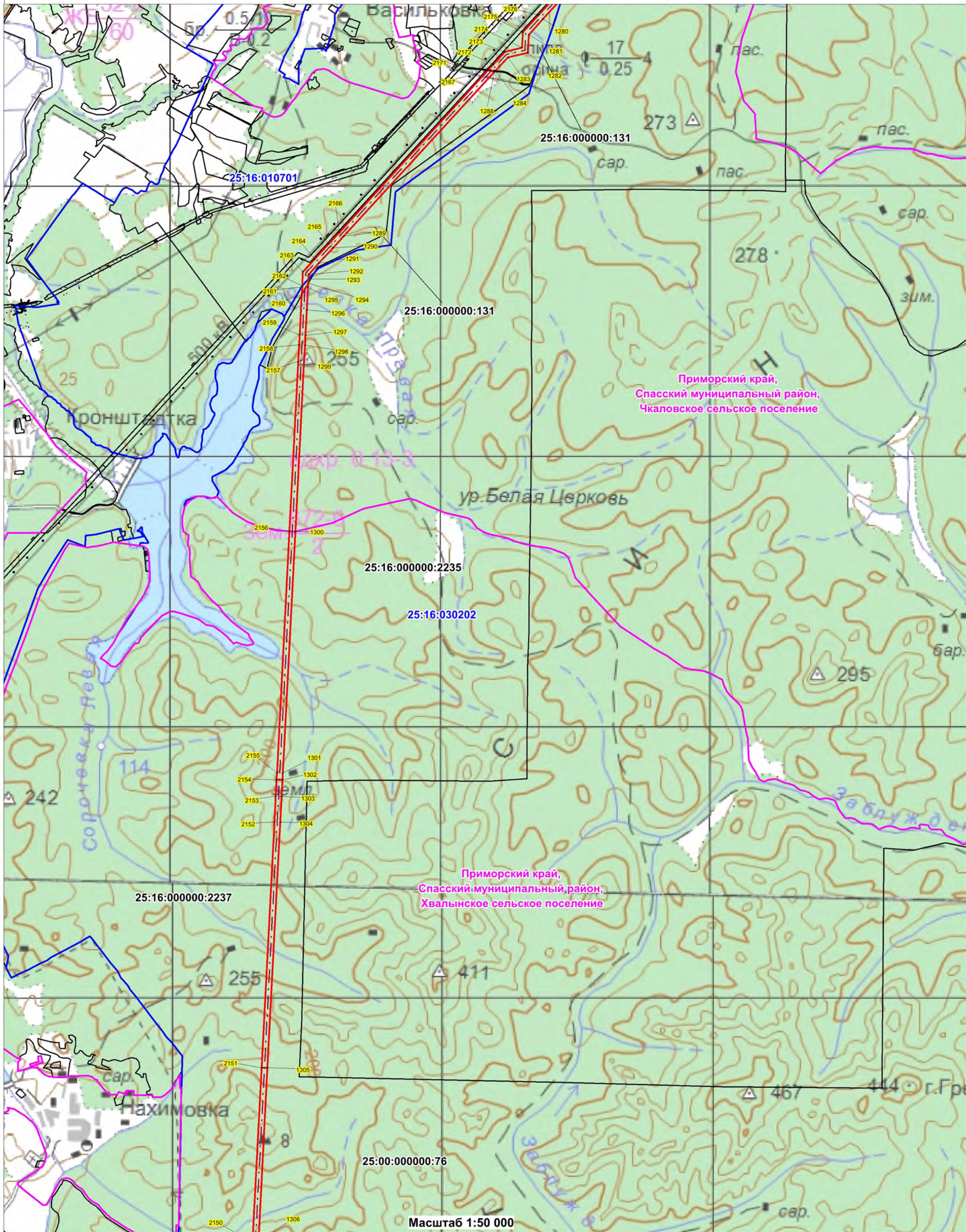
Условные обозначения:

- границы земельных участков, в отношении которых испрашивается публичный сервитут;
- 25:15:010201:1197 кадастровые номера земельных участков, в отношении которых испрашивается публичный сервитут;
- граница кадастрового квартала;
- проектная граница публичного сервитута;
- характеристическая точка границы публичного сервитута;
- ось проектируемой ВЛ 500 кВ;
- границы административно-территориальных образований;



Условные обозначения:

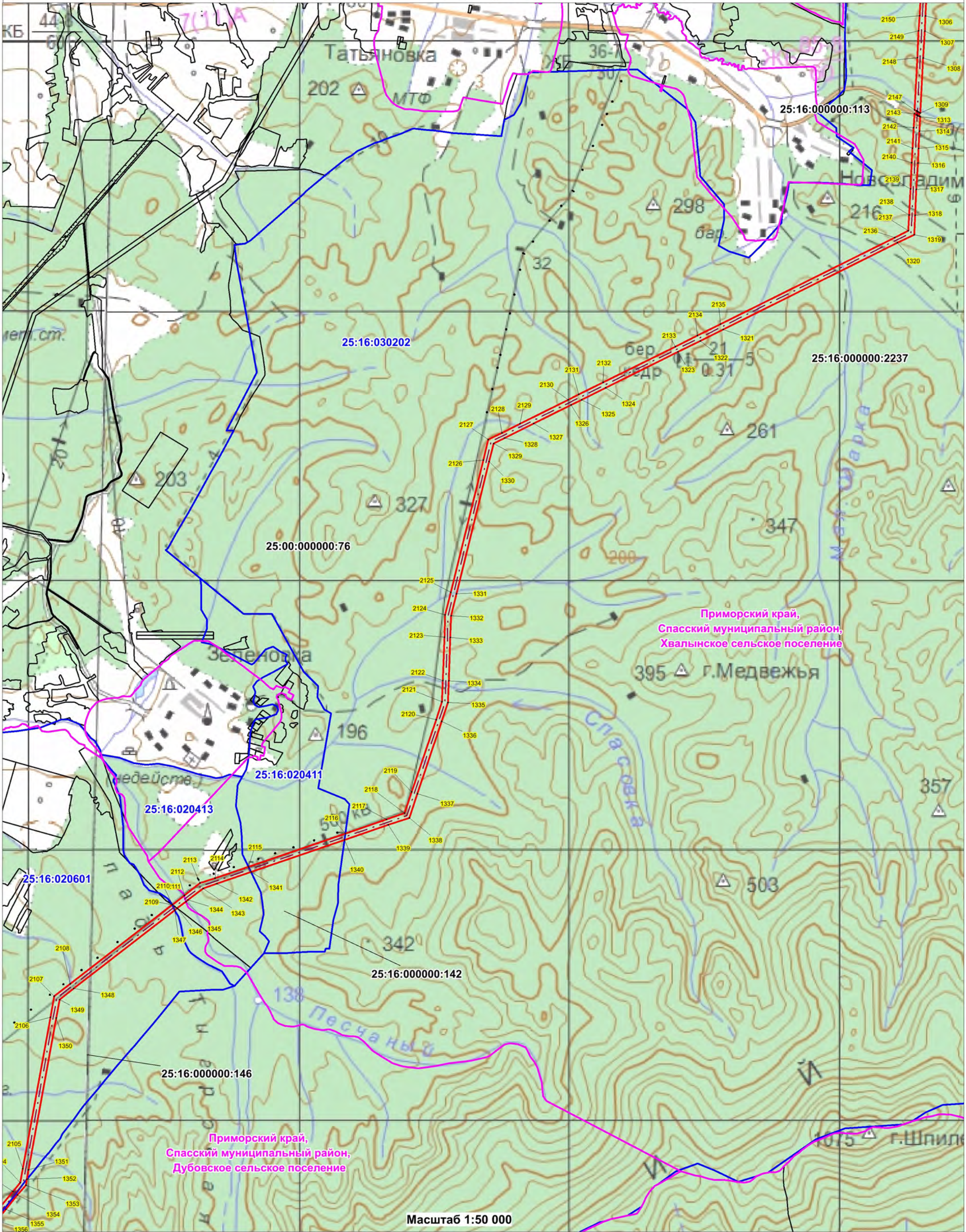
- границы земельных участков, в отношении которых испрашивается публичный сервитут;
- 25:15:010201:1197 кадастровые номера земельных участков, в отношении которых испрашивается публичный сервитут;
- граница кадастрового квартала;
- проектная граница публичного сервитута;
- 1 характерная точка границы публичного сервитута;
- ось проектируемой ВЛ 500 кВ;
- границы административно-территориальных образований;



Масштаб 1:50 000

Условные обозначения:








- границы земельных участков, в отношении которых испрашивается публичный сервитут;
- 25:15:010201:1197 — кадастровые номера земельных участков, в отношении которых испрашивается публичный сервитут;
- граница кадастрового квартала;
- проектная граница публичного сервитута;
- 1 — характерная точка границы публичного сервитута;
- ось проектируемой ВЛ 500 кВ;
- границы административно-территориальных образований;

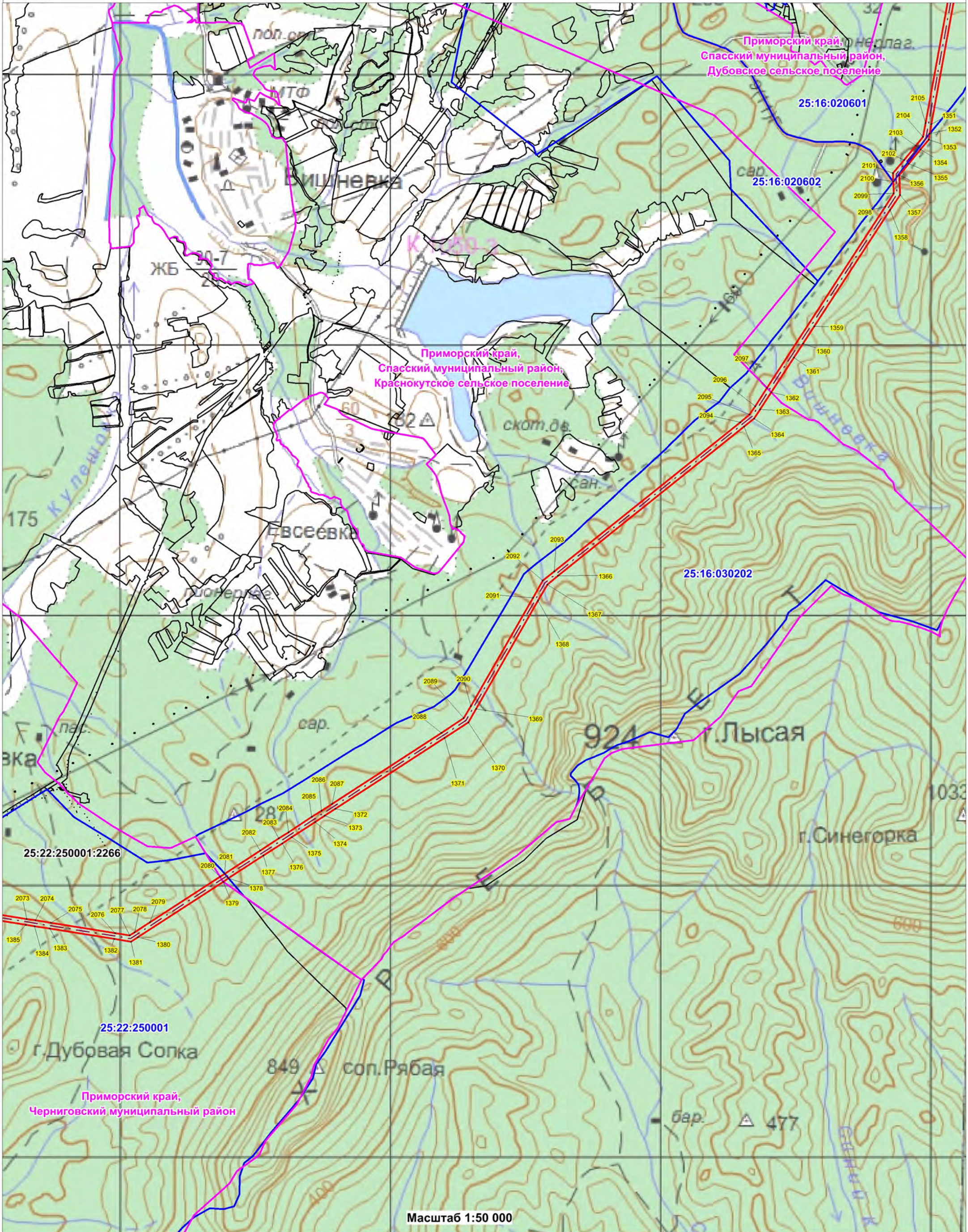


Приморский край,
Спасский муниципальный район,
Хвальинское сельское поселение

Приморский край,
Спасский муниципальный район,
Дубовское сельское поселение

Масштаб 1:50 000

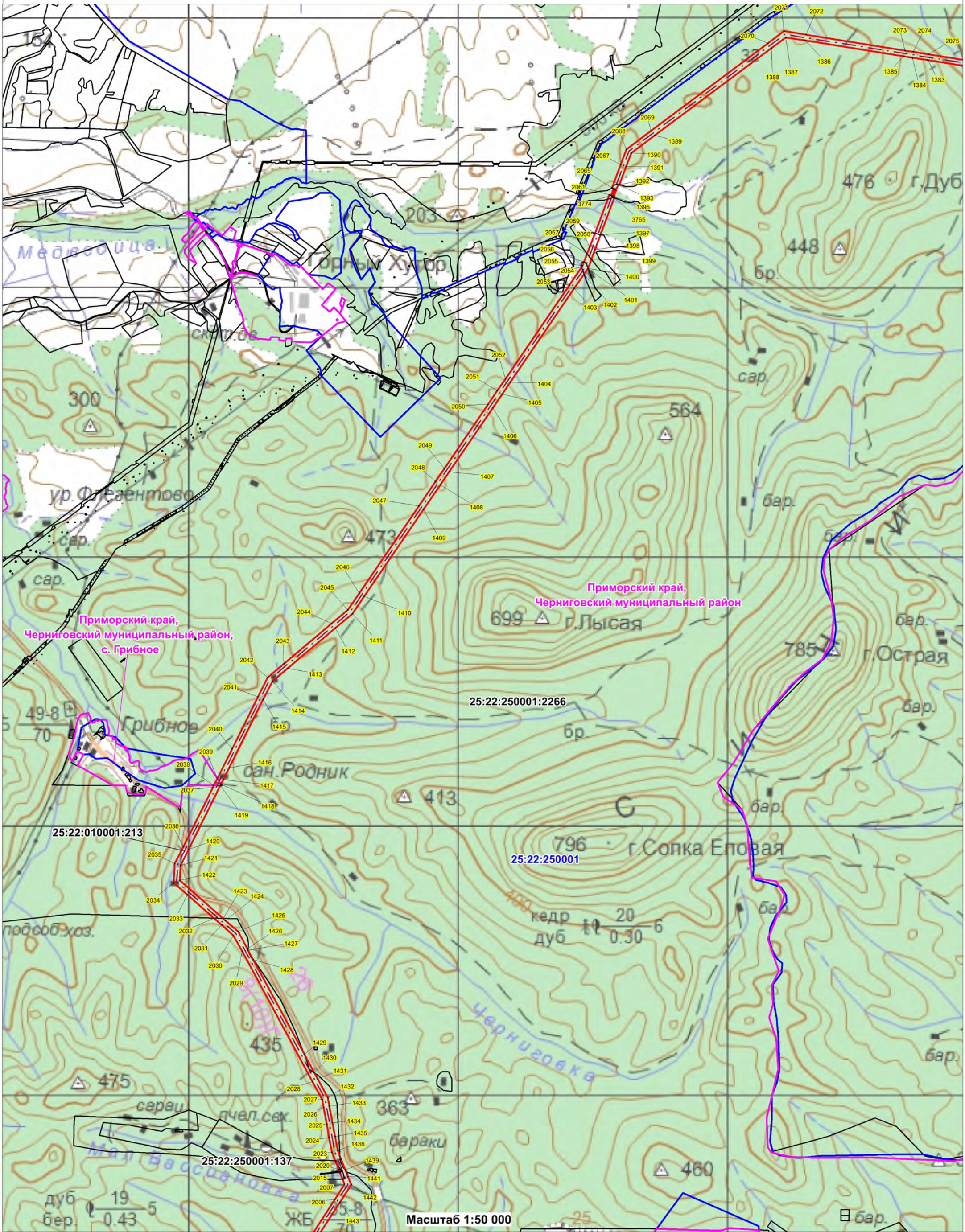
- Условные обозначения:
-  границы земельных участков, в отношении которых испрашивается публичный сервитут;
 -  25:15:010201:1197 кадастровые номера земельных участков, в отношении которых испрашивается публичный сервитут;
 -  граница кадастрового квартала;
 -  проектная граница публичного сервитута;
 -  характерная точка границы публичного сервитута;
 -  ось проектируемой ВЛ 500 кВ;
 -  границы административно-территориальных образований;



Масштаб 1:50 000

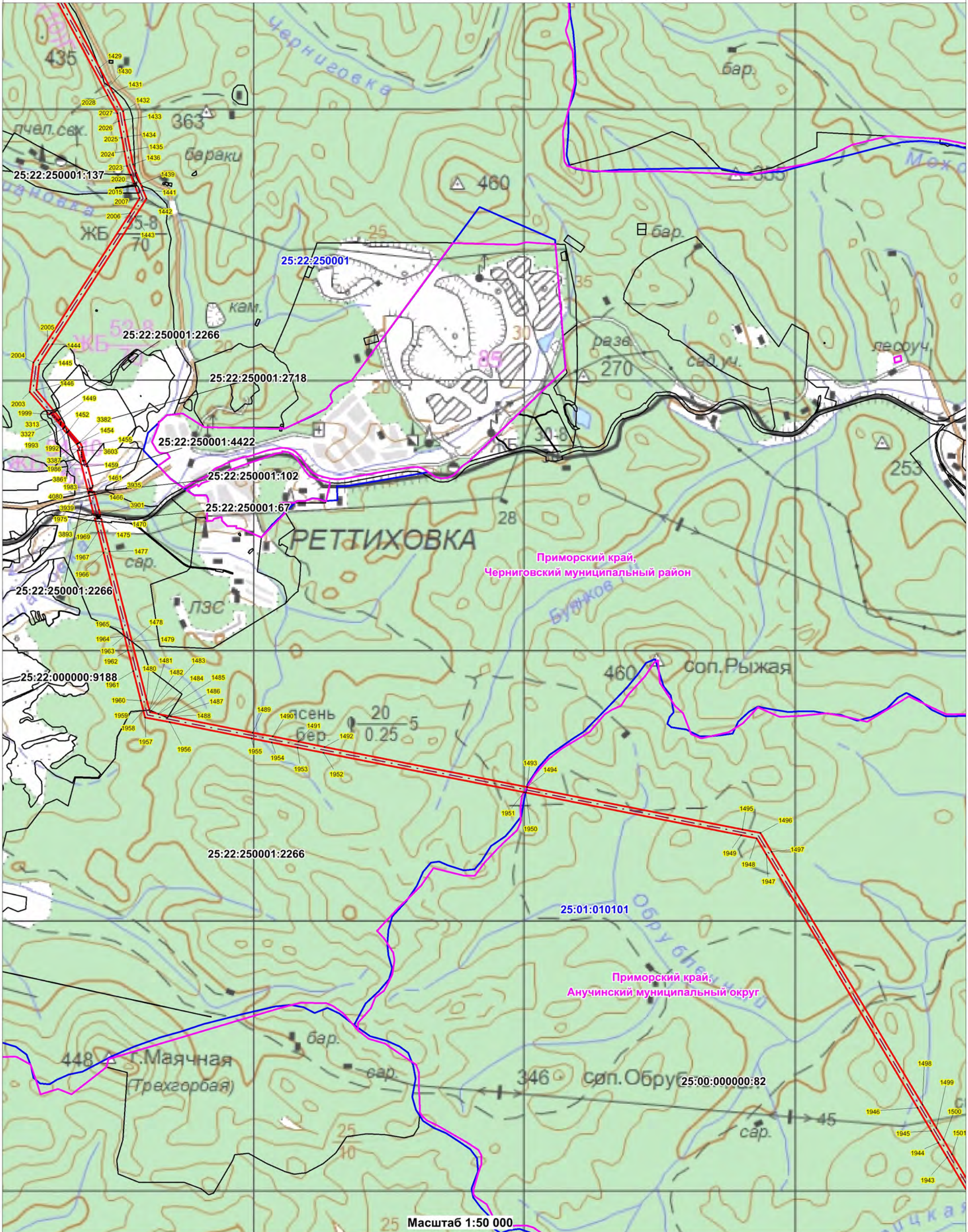
Условные обозначения:

- границы земельных участков, в отношении которых испрашивается публичный сервитут;
- 25:15:010201:1197 — кадастровые номера земельных участков, в отношении которых испрашивается публичный сервитут;
- граница кадастрового квартала;
- проектная граница публичного сервитута;
- 1 — характерная точка границы публичного сервитута;
- ось проектируемой ВЛ 500 кВ;
- границы административно-территориальных образований;



Условные обозначения:

- границы земельных участков, в отношении которых испрашивается публичный сервитут;
- 25:15:010201:1197 — кадастровые номера земельных участков, в отношении которых испрашивается публичный сервитут;
- граница кадастрового квартала;
- проектная граница публичного сервитута;
- 1 — характерная точка границы публичного сервитута;
- ось проектируемой ВЛ 500 кВ;
- границы административно-территориальных образований;



Масштаб 1:50 000

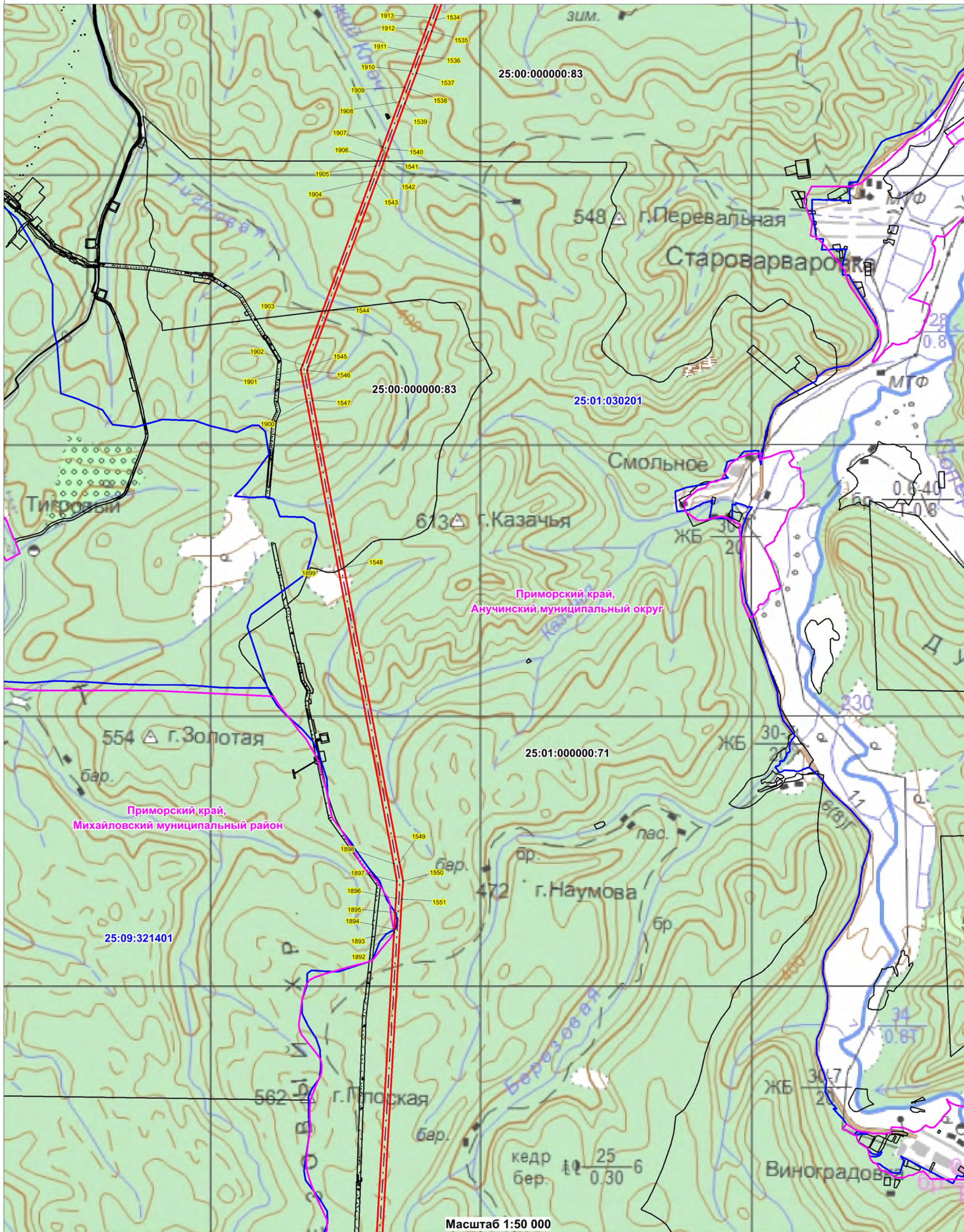
Условные обозначения:

- границы земельных участков, в отношении которых испрашивается публичный сервитут;
- 25:15:010201:1197 — кадастровые номера земельных участков, в отношении которых испрашивается публичный сервитут;
- граница кадастрового квартала;
- проектная граница публичного сервитута;
- 1 — характерная точка границы публичного сервитута;
- ось проектируемой ВЛ 500 кВ;
- границы административно-территориальных образований;



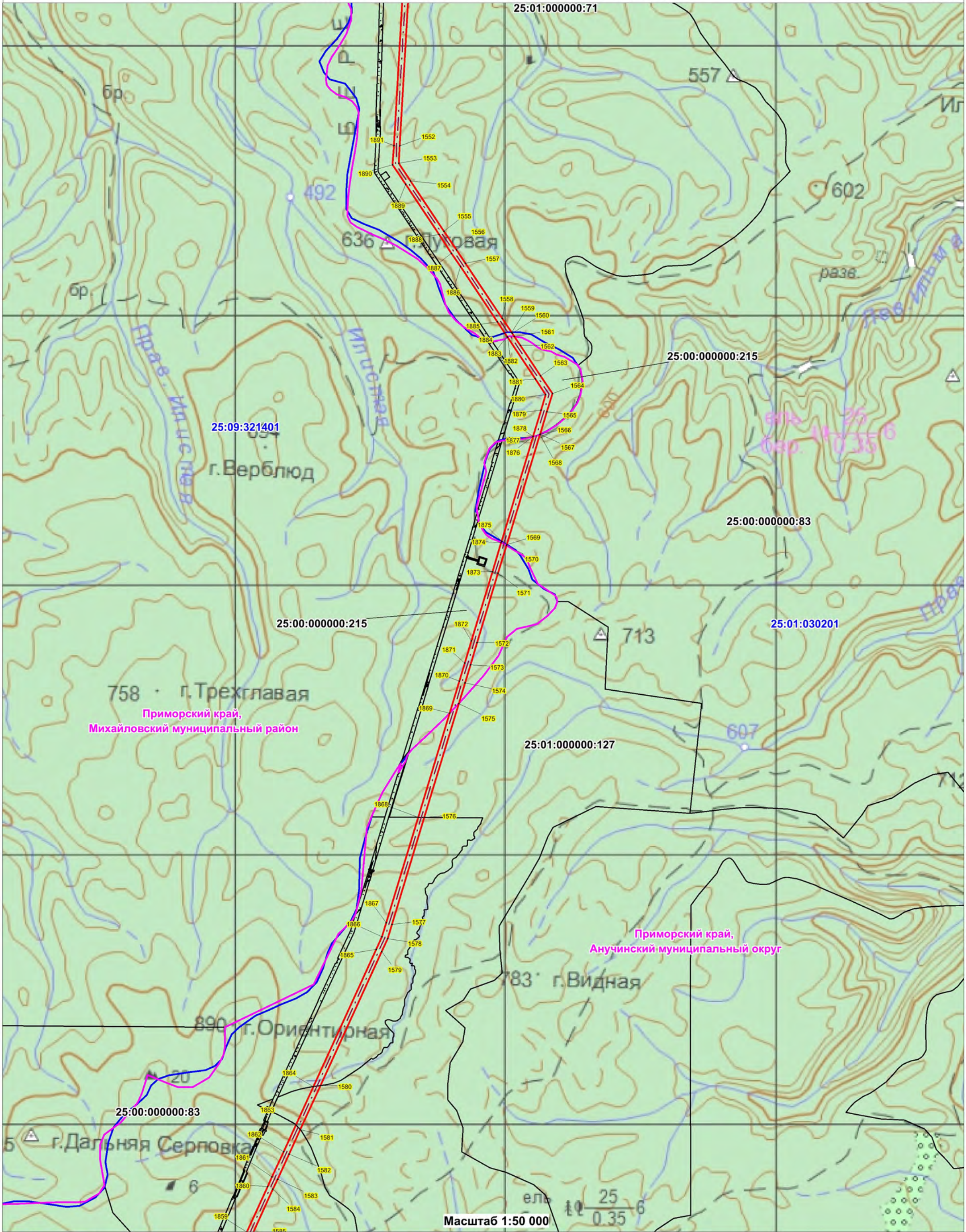
Условные обозначения:

- границы земельных участков, в отношении которых испрашивается публичный сервитут;
- 25:15:010201:1197 — кадастровые номера земельных участков, в отношении которых испрашивается публичный сервитут;
- граница кадастрового квартала;
- проектная граница публичного сервитута;
- 1 — характерная точка границы публичного сервитута;
- ось проектируемой ВЛ 500 кВ;
- границы административно-территориальных образований;



Условные обозначения:

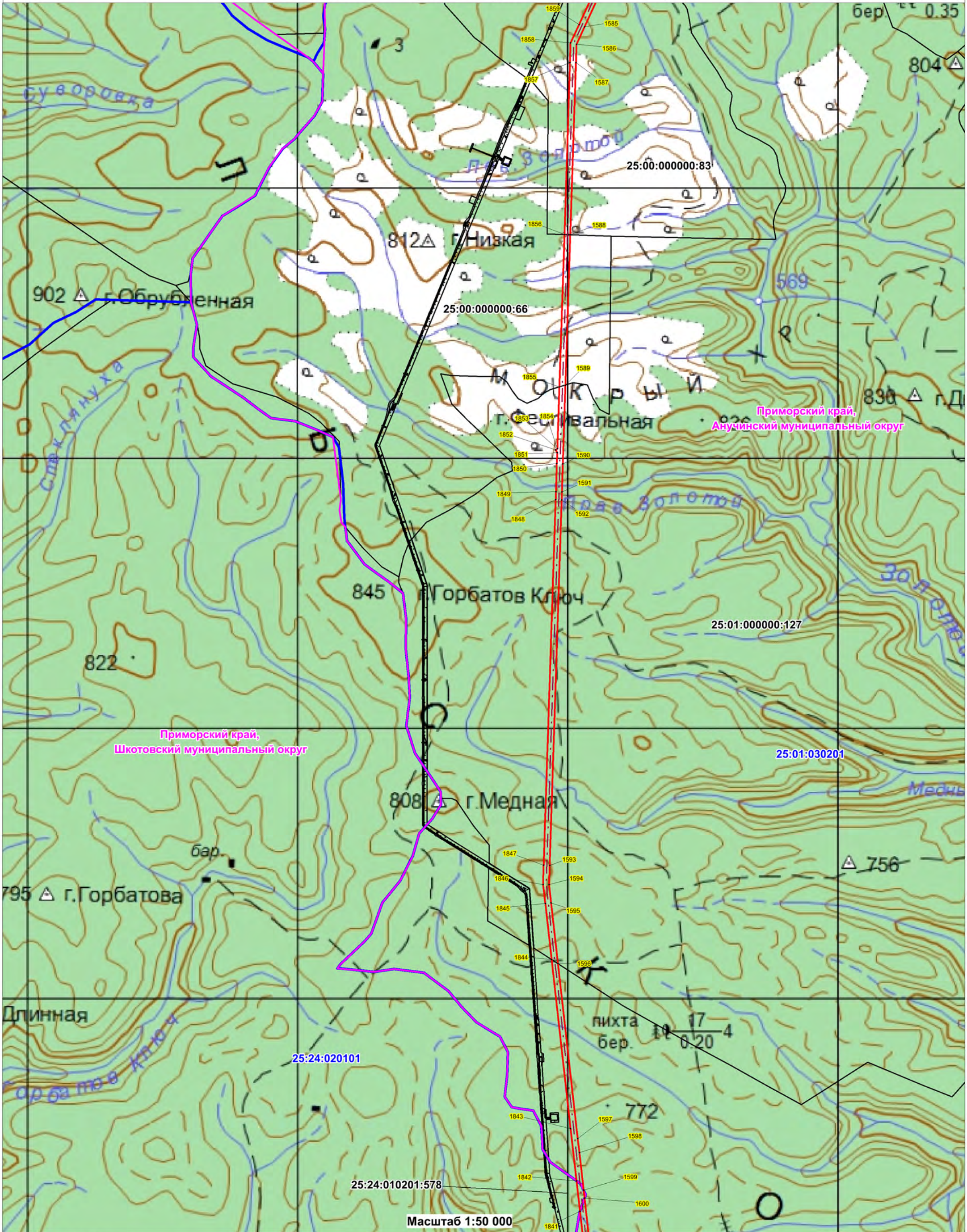
- границы земельных участков, в отношении которых испрашивается публичный сервитут;
- 25:15:010201:1197 кадастровые номера земельных участков, в отношении которых испрашивается публичный сервитут;
- граница кадастрового квартала;
- проектная граница публичного сервитута;
- характеристическая точка границы публичного сервитута;
- ось проектируемой ВЛ 500 кВ;
- границы административно-территориальных образований;



Масштаб 1:50 000

Условные обозначения:

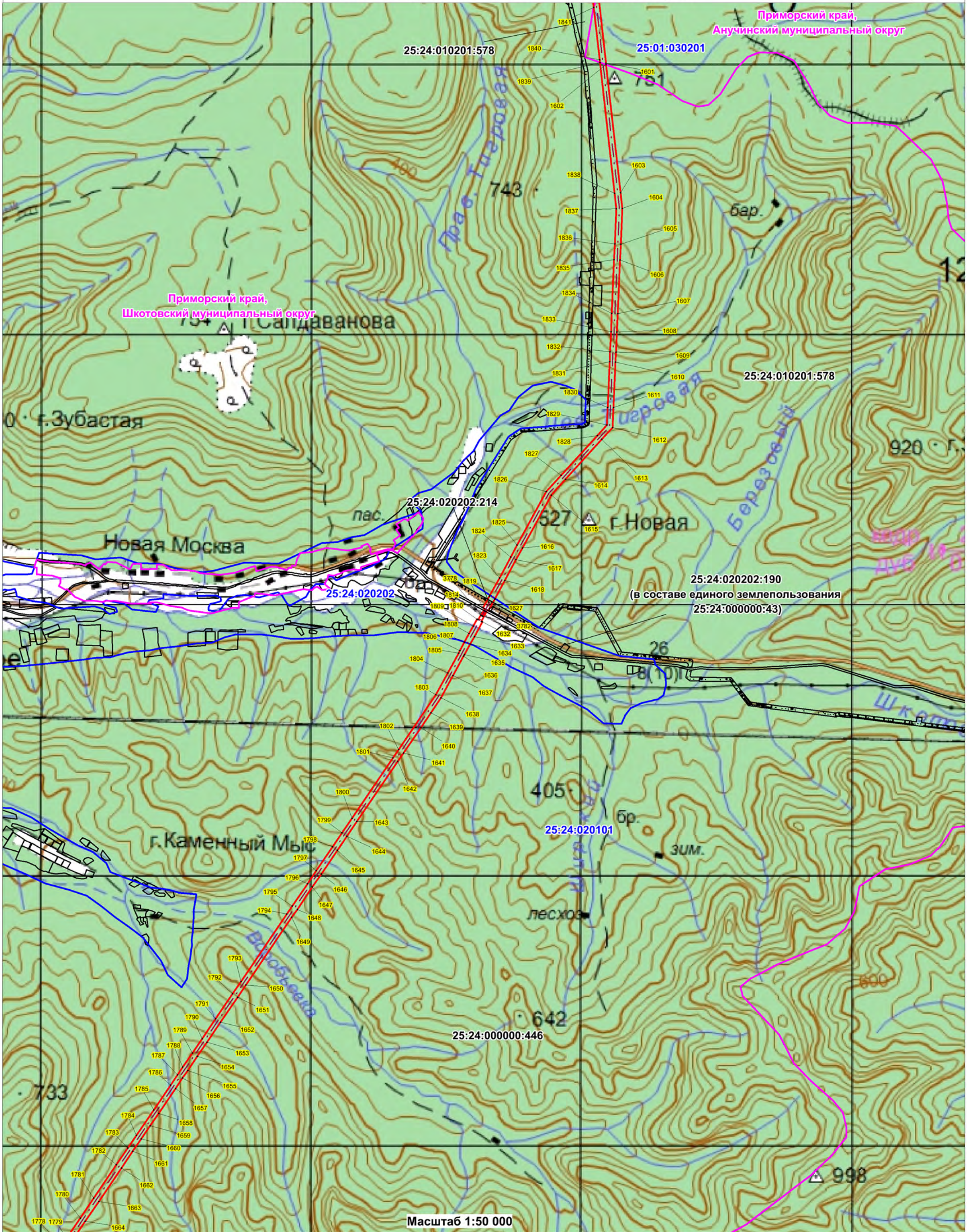
- границы земельных участков, в отношении которых испрашивается публичный сервитут;
- 25:15:010201:1197 кадастровые номера земельных участков, в отношении которых испрашивается публичный сервитут;
- граница кадастрового квартала;
- проектная граница публичного сервитута;
- характеристическая точка границы публичного сервитута;
- ось проектируемой ВЛ 500 кВ;
- границы административно-территориальных образований;

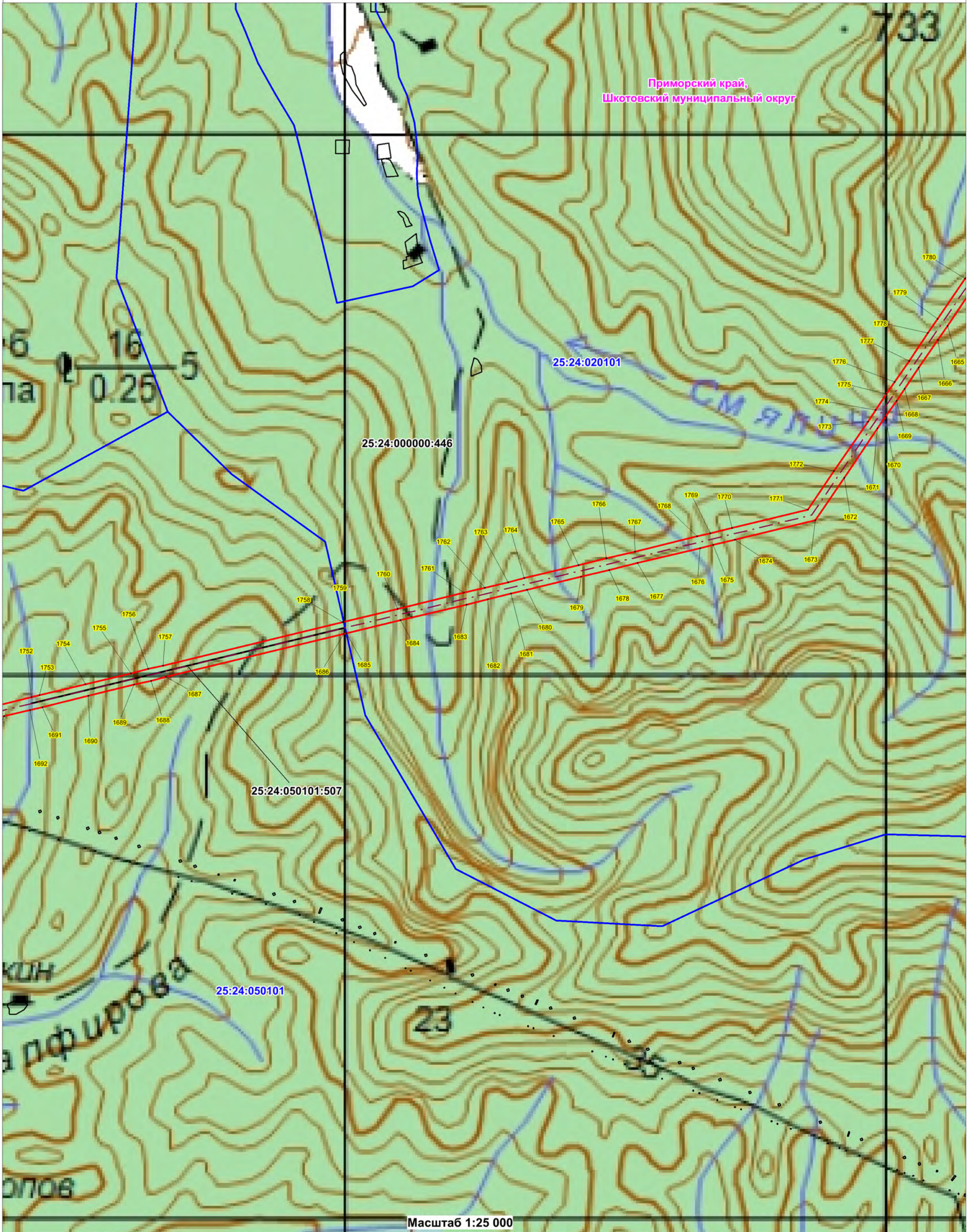


Масштаб 1:50 000

Условные обозначения:

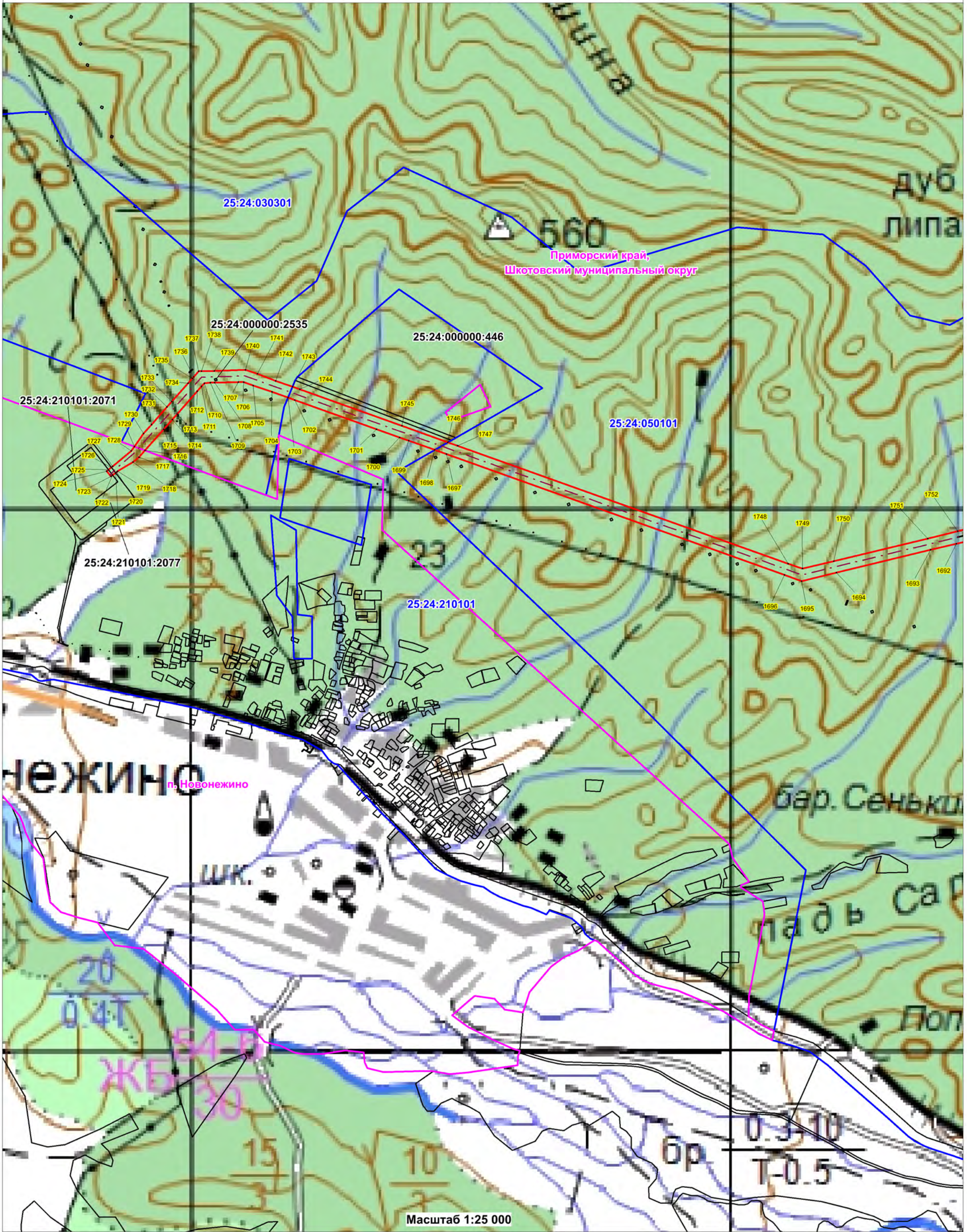
- границы земельных участков, в отношении которых испрашивается публичный сервитут;
- 25:15:010201:1197 кадастровые номера земельных участков, в отношении которых испрашивается публичный сервитут;
- граница кадастрового квартала;
- проектная граница публичного сервитута;
- характеристическая точка границы публичного сервитута;
- ось проектируемой ВЛ 500 кВ;
- границы административно-территориальных образований;





Условные обозначения:

- границы земельных участков, в отношении которых испрашивается публичный сервитут;
- 25:15:010201:1197 — кадастровые номера земельных участков, в отношении которых испрашивается публичный сервитут;
- граница кадастрового квартала;
- проектная граница публичного сервитута;
- 1 — характерная точка границы публичного сервитута;
- - - - ось проектируемой ВЛ 500 кВ;
- границы административно-территориальных образований;



Масштаб 1:25 000

Условные обозначения:

- границы земельных участков, в отношении которых испрашивается публичный сервитут;
- 25:15:010201:1197 — кадастровые номера земельных участков, в отношении которых испрашивается публичный сервитут;
- граница кадастрового квартала;
- проектная граница публичного сервитута;
- 1 — характерная точка границы публичного сервитута;
- ось проектируемой ВЛ 500 кВ;
- границы административно-территориальных образований;